



4roads s.r.o. Ing. Karel Fazekas Jugoslávských partyzánů 7 16000 Praha		
Dopis ze dne	Vyřizuje	V Praze dne
18.5.2018	M. Nehasilová tel. 255 701 359 spravce@alfatelecom.cz	25.5.2018
Věc	<b>vyjádření k existenci sítí:</b> III/23644 Slaný - Žižice	

Dobrý den,  
jako telekomunikační operátor veřejné pevné sítě elektronických komunikací v souladu se zákonem č. 183/2006 Sb. o územním plánování a stavebním řádu (stavební zákon) vydáváme pro : 4roads s.r.o. k danému dni **souhlasné** stanovisko s Vaší stavbou. Naše síť nebrání stavbě dle Vašeho projektu.

na akci: III/23644 Slaný – Žižice

KÚ: Blahotice (749516), Drnov (797511), Knovíz (667188), Podlešín (723983), Slaný (749362), Žižice (797561)

S pozdravem

**Alfa Telecom**  
Kloknerova 2249/9  
148 00 Praha 4  
IČ: 27228878, DIČ: CZ27228878

Platnost vyjádření je stanovena na dobu 2 let ode dne vystavení.

ALFA TELECOM s.r.o., Kloknerova 2249/9, 148 00, Praha 4,  
IČ:27228878 DIČ:CZ27228878  
tel.:+420 226020360 e-mail:info@alfatelecom.cz

4roads s.r.o. Ing. Karel Fazekas Jugoslávských partyzánů 7 16000 Praha		
Dopis ze dne	Vyřizuje	V Praze dne
18.5.2018	Michaela Nehasilová, tel. 255 701 359 spravce@coprosys.cz	25.5.2018
Věc	vyjádření k existenci sítí: III/23644 Slaný – Žižice	

Dobrý den,  
jako telekomunikační operátor veřejné pevné sítě elektronických komunikací v souladu se zákonem č. 183/2006 Sb. o územním plánování a stavebním řádu (stavební zákon) vydáváme pro: 4roads s.r.o. k danému dni **souhlasné** stanovisko s Vaší stavbou. Naše síť nebrání stavbě dle Vašeho projektu.

na akci : III/23644 Slaný – Žižice  
Blahotice (749516), Drnov (797511), Knovíz (667188), Podlešín (723983), Slaný (749362), Žižice (797561)

S pozdravem

  
Na Kopci 239, 537 05 Chrudim  
IČ: 45534152 | Tel.: 469 775 775  
DIČ: CZ45534152 | [www.coprosys.cz](http://www.coprosys.cz)

Platnost vyjádření je stanovena na dobu 2 let ode dne vystavení.

CoProSys a. s., Czech republic, 537 05 CHRUDIM, Na Kopci 239  
tel.: \*42-469- 775775, fax: \*42-469-622592,  
e-mail :[sales@coprosys.cz](mailto:sales@coprosys.cz), [http: www.coprosys.cz](http://www.coprosys.cz)  
IČO: 45534152, DIČ: CZ45534152

**VYJÁDŘENÍ O EXISTENCI SÍTĚ ELEKTRONICKÝCH KOMUNIKACÍ  
společnosti Česká telekomunikační infrastruktura a.s.  
(„Vyjádření“)**

**A VŠEOBECNÉ PODMÍNKY OCHRANY SÍTĚ ELEKTRONICKÝCH KOMUNIKACÍ  
společnosti Česká telekomunikační infrastruktura a.s.  
(„Všeobecné podmínky ochrany SEK“)**

toto Vyjádření a Všeobecné podmínky ochrany SEK je vydané dle ustanovení § 101 zákona č. 127/2005 Sb., o elektronických komunikacích a o změně některých souvisejících zákonů („**Zákon o elektronických komunikacích**“), ve znění pozdějších předpisů a dle ustanovení § 161 zákona č. 183/2006 Sb., o územním plánování a stavebním řádu, v platném znění („**Stavební zákon**“), a dle příslušných ustanovení zákona č. 89/2012 Sb., občanského zákoníku, v platném znění („**Občanský zákoník**“)

**Číslo jednací: 621923/18**

**Číslo žádosti: 0118 162 873 („Žádost“)**

Název akce („ <b>Stavba</b> “)	III/23644 Slaný - Žižice	
Důvod vydání Vyjádření („ <b>Důvod vyjádření</b> “)	Informace o poloze sítě	
<b>Žadatel</b>	4roads s.r.o., kontaktní osoba: 4roads s.r.o. , Jugoslávských partyzánů 7, Praha, 16000	
<b>Stavebník</b>	-- neuvedeno --, , -- neuvedeno --, 0	
<b>Zájmové území</b>	Okres	Kladno
	Obec	Knovíz, Podlešín, Slaný, Žižice
	Kat. území / č. parcely	Žižice; Drnov; Slaný; Blahotice; Podlešín; Knovíz
<b>Platnost Vyjádření</b>	<b>29. 5. 2020 („Den konce platnosti Vyjádření“)</b>	

Žadatel Žádostí určil a vyznačil Zájmové území, jakož i určil Důvod Vyjádření.

Na základě určení a vyznačení Zájmového území Žadatelem a na základě určení Důvodu Vyjádření vydává společnost Česká telekomunikační infrastruktura a.s. následující Vyjádření:

**Dojde ke střetu se sítí elektronických komunikací (dále jen „SEK“) společnosti Česká telekomunikační infrastruktura a.s.**

- (I) Na Žadatelem určeném a vyznačeném Zájmovém území se vyskytuje SEK společnosti Česká telekomunikační infrastruktura a.s.; a
- (II) Stavebník nebo jím pověřená třetí osoba je povinen řídit se Všeobecnými podmínkami ochrany SEK, které jsou nedílnou součástí Vyjádření; a
- (III) pro případ, že bude nezbytné přeložení SEK, zajistí vždy takové přeložení SEK její vlastník, společnost Česká telekomunikační infrastruktura a.s. Stavebník, který vyvolal překládku SEK je dle ustanovení § 104 odst. 17 Zákona o elektronických komunikacích povinen uhradit společnosti Česká telekomunikační infrastruktura a.s. veškeré náklady na nezbytné úpravy dotčeného úseku SEK, a to na úrovni stávajícího technického řešení; a
- (IV) pro účely přeložení SEK dle bodu (III) tohoto Vyjádření je Stavebník povinen uzavřít se společností Česká telekomunikační infrastruktura a.s. Smlouvu o realizaci překládky SEK; a
- (V) Stavebník a/nebo Žadatel není oprávněn užít toto Vyjádření k podání jakékoliv žádosti o vydání jakéhokoliv správního rozhodnutí či jiného rozhodnutí majícího obdobný charakter.

Číslo jednací: 621923/18

Číslo žádosti: 0118 162 873

Vyjádření je platné pouze pro zájmové území určené a vyznačené Žadatelem, jakož i pro Důvod Vyjádření stanovený a určený Žadatelem v Žádosti.

Vyjádření pozbývá platnosti i) dnem, kdy je Žadatelem a/nebo Stavebníkem použito k podání žádosti o vydání jakéhokoliv správního rozhodnutí či jiného rozhodnutí majícího obdobný charakter a/nebo dnem zahájení jakéhokoliv správního rozhodnutí či jiného rozhodnutí majícího obdobný charakter, ve kterém bylo Vyjádření použito, ii) uplynutím doby platnosti v tomto Vyjádření uvedeného, iii) změnou rozsahu Zájmového území či změnou Důvodu Vyjádření uvedeného v Žádosti a/nebo iv) porušením Všeobecných podmínek ochrany SEK, to vše v závislosti na tom, která ze skutečností rozhodná pro pozbytí platnosti Vyjádření nastane nejdříve.

Společnost Česká telekomunikační infrastruktura a.s. vydáním tohoto Vyjádření poskytla Žadateli pro Žadatelem určené a vyznačené Zájmové území veškeré informace o SEK dostupné společnosti Česká telekomunikační infrastruktura a.s. ke dni podání Žádosti.

V případě dotazů k Vyjádření kontaktujte prosím asistenční linku 238 461 111.

#### Přílohami Vyjádření jsou:

- *Všeobecné podmínky ochrany SEK*
- *Informace k vytýčení SEK ve vlastnictví společnosti Česká telekomunikační infrastruktura a.s.*
- *Další přílohy*

1:1000 Výřez z digitální dokumentace SEK 11x A3  
1:10000 Přehledka 1x A2

Vyjádření vydala společnost **Česká telekomunikační infrastruktura a.s.** dne: 29. 5. 2018.



Česká telekomunikační infrastruktura a.s.  
Olšanská 2681/6  
130 00 Praha 3  
DIČ: CZ04084063  
96



**VŠEOBECNÉ PODMÍNKY OCHRANY SÍTĚ ELEKTRONICKÝCH KOMUNIKACÍ společnosti Česká telekomunikační infrastruktura a.s.**

**1. PLATNOST VŠEOBECNÝCH PODMÍNEK**

- i) Tyto Všeobecné podmínky ochrany sítě elektronických komunikací (dále jen „VPOSEK“) tvoří součást Vyjádření (jak je tento pojem definován níže v článku 2 VPOSEK).
- ii) V případě rozporu mezi Vyjádřením a těmito VPOSEK mají přednost ustanovení Vyjádření, pokud není těmito VPOSEK stanoveno jinak.

**2. DEFINICE**

Níže uvedené termíny, jsou-li použity v těchto VPOSEK a uvozeny velkým písmenem, mají následující význam:

„**CETIN**“ znamená Česká telekomunikační infrastruktura a.s. se sídlem Olšanská 2681/6, Praha 3 PSČ 130 00, IČO: 04084063, zapsaná v obchodním rejstříku vedeném Městským soudem v Praze pod spz. B 20623;

„**Den**“ je kalendářní den;

„**Kabelovod**“ podzemní zařízení sestávající se z tělesa Kabelovodu a kabelových komor, sloužící k zatahování kabelů a ochranných trubek;

„**Občanský zákoník**“ znamená zákon č. 89/2012 Sb., občanský zákoník, ve znění pozdějších předpisů;

„**POS**“ je zaměstnanec společnosti CETIN, pověřený ochranou sítě, Petr Vlk, tel.: 602 384 122, e-mail: petr.vlk@cetin.cz;

„**Pracovní den**“ znamená Den, který není v České republice dnem pracovního klidu nebo státem uznaným svátkem;

„**Příslušné požadavky**“ znamená jakýkoli a každý příslušný právní předpis, vč. technických norem, nebo normativní právní akt veřejné správy či samosprávy, nebo jakékoli rozhodnutí, povolení, souhlas nebo licenci, včetně podmínek, které s ním souvisí;

„**Překládka**“ je stavba spočívající ve změně trasy vedení SEK ve vlastnictví CETIN nebo přemístění zařízení SEK ve vlastnictví CETIN; Stavebník, který Překládku vyvolal, je dle ustanovení § 104 odst. 17 Zákona o elektronických komunikacích povinen uhradit společnosti CETIN veškeré náklady na nezbytné úpravy dotčeného úseku SEK, a to na úrovni stávajícího technického řešení;

„**SEK**“ je síť elektronických komunikací ve vlastnictví CETIN;

„**Stavba**“ je stavba a/nebo činnosti ve vztahu, k níž bylo vydáno Vyjádření, a je prováděna Stavebníkem a/nebo Žadatelem v souladu s Příslušnými požadavky, povolená příslušným správním rozhodnutím vydaným dle Stavebního zákona;

„**Stavebník**“ je osoba takto označená ve Vyjádření;

„**Stavební zákon**“ je zákon č. 183/2006 Sb., o územním plánování a stavebním řádu;

„**Vyjádření**“ je vyjádření o existenci sítě elektronických komunikací vydané společností CETIN dne 29. 5. 2018 pod č.j. 621923/18;

„**Zájmové území**“ je území označené Žadatelem a/nebo Stavebníkem v Žádosti;

„**Situační výkres**“ je výkres, který je přílohou Vyjádření a obsahuje Zájmové území určené a vyznačené Žadatelem v Žádosti a výřezy účelové mapy SEK;

„**Zákon o elektronických komunikacích**“ je zákon č. 127/2005 Sb., o elektronických komunikacích a o změně některých souvisejících zákonů, ve znění pozdějších předpisů;

„**Žadatel**“ je osoba takto označená ve Vyjádření.

„**Žádost**“ je žádost, kterou Žadatel a/nebo Stavebník požádal CETIN o vydání Vyjádření.

**3. PLATNOST A ÚČINNOST VPOSEK**

Tyto VPOSEK jsou platné a účinné dnem odeslání Vyjádření na i) adresu elektronické pošty Stavebníka a/nebo Žadatele uvedenou v Žádosti nebo ii) adresu pro doručení prostřednictvím poštovní přepravy uvedenou Stavebníkem a/nebo Žadatelem v Žádosti.

**4. OBECNÁ PRÁVA A POVINNOSTI STAVEBNÍKA A/NEBO ŽADATELE**

- (i) Stavebník, Žadatel je výslovně srozuměn s tím, že SEK je veřejné prospěšným zařízením, byla zřízena ve veřejném zájmu a je chráněna Příslušnými požadavky.
- (ii) SEK je chráněna ochranným pásmem, jehož rozsah je stanoven (a) ustanovením § 102 Zákona o elektronických komunikacích a/nebo (b) právními předpisy účinnými před Zákonem o elektronických komunikacích, není-li Příslušnými požadavky stanoveno jinak.
- (iii) Stavebník, Žadatel nebo jím pověřená třetí osoba, je povinen při provádění Stavby nebo jiných prací, při odstraňování havárií a projektování staveb, řídit se Příslušnými požadavky, správnou praxí v oboru stavebnictví a technologickými postupy a je povinen učinit veškerá nezbytná opatření vyžadovaná Příslušnými požadavky k ochraně SEK před poškozením. Povinnosti dle tohoto odstavce má Stavebník rovněž ve vztahu k SEK, které se nachází mimo Zájmové území.
- (iv) Při zjištění jakéhokoli rozporu mezi údaji v Situačním výkresu, který je přílohou Vyjádření a skutečným stavem, je Stavebník a/nebo Žadatel povinen bez zbytečného odkladu, nejpozději Den následující po zjištění takové skutečnosti, zjištěný rozpor oznámit POS.
- (v) Stavebník, Žadatel nebo jím pověřená třetí osoba, je povinen každé poškození či krádež SEK bezodkladně, nejpozději Den následující po zjištění takové skutečnosti, oznámit takovou skutečnost dohledovému centru společnosti CETIN na telefonní číslo +420 238 462 690.
- (vi) Bude-li Stavebník, Žadatel nebo jím pověřená třetí osoba na společnosti CETIN požadovat, aby se jako účastník správního řízení, pro jehož účely bylo toto Vyjádření vydáno, vzdala práva na odvolání proti rozhodnutí vydanému ve správním řízení, je oprávněn kontaktovat POS.

**5. POVINNOSTI STAVEBNÍKA PŘI PŘÍPRAVĚ STAVBY**

- (i) Při projektování Stavby je Stavebník povinen zajistit, aby projektová dokumentace Stavby (i) zohledňovala veškeré požadavky na ochranu SEK vyplývající z Příslušných požadavků, zejména ze Zákona o elektronických komunikacích a Stavebního zákona, (ii) respektovala správnou praxi v oboru stavebnictví a technologické postupy a (iii) umožňovala, aby i po provedení a umístění Stavby dle takové projektové dokumentace byla společnost CETIN, jako vlastník SEK schopna bez jakýkoliv omezení a překážek provozovat SEK, provádět údržbu a opravy SEK.
- (ii) Nebude-li možné projektovou dokumentací zajistit některý, byť i jeden z požadavků dle předchozího odstavce (i) a/nebo umístění Stavby by mohlo způsobit, že nebude naplněn některý, byť i jeden z požadavků dle předchozího odstavce (i), vyvolá Stavebník Překládku.
- (iii) Při projektování Stavby, která se nachází nebo je u ní zamýšleno, že se bude nacházet v ochranném pásmu radiových tras společnosti CETIN a překračuje výšku 15 m nad zemským povrchem, a to včetně dočasných objektů zařízení staveníště (jeřáby, konstrukce, atd.) je Stavebník povinen písemně kontaktovat POS za účelem získání konkrétního stanoviska a podmínek k ochraně radiových tras společnosti CETIN a pro určení, zda Stavba vyvolá Překládku. Ochranné pásmo radiových tras v šíři 50m je zakresleno do situačního výkresu, který je součástí tohoto Vyjádření.

**VŠEOBECNÉ PODMÍNKY OCHRANY SÍTĚ ELEKTRONICKÝCH KOMUNIKACÍ společnosti Česká telekomunikační infrastruktura a.s.**

- (iv) Pokud se v Zájmovém území nachází podzemní silové vedení (NN) ve vlastnictví společnosti CETIN, je Stavebník povinen ve vztahu k projektové dokumentaci zajistit totéž, co je uvedeno pod písm (i) tohoto článku 5, přičemž platí, že Stavebník vyvolá Překládku v případech uvedených pod písm (ii) tohoto článku 5.
- (v) Stavebník je povinen při projektování Stavby, která je stavbou (a) zařízení silových elektrických sítí (VN, VVN a ZVVN) a/nebo (b) trakčních vedení, provést výpočet či posouzení rušivých vlivů na SEK, zpracovat ochranná opatření, to vše dle a v souladu s Příslušnými požadavky. Stavebník je povinen nejpozději třicet (30) Dnů před podáním žádosti o vydání příslušného správního rozhodnutí k umístění Stavby dle Stavebního zákona předat POS výpočet či posouzení rušivých vlivů na SEK a zpracovaná ochranná opatření.
- (vi) Je-li Stavba v souběhu s Kabelovodem, nebo Kabelovod kříží, je Stavebník povinen nejpozději ke Dni, ke kterému započne se zpracováním projektové dokumentace ke Stavbě, oznámit POS a projednat s POS (a) veškeré případy, kdy trajektorie podvrtní a protlaků budou vedeny ve vzdálenosti menší, než je 1,5 m od Kabelovodu a (b) jakékoliv výkopové práce, které budou nebo by mohly být vedeny v úrovni či pod úrovní Kabelovodu nebo kabelové komory.
- (vii) Je-li Stavba umístěna nebo má být umístěna v blízkosti Kabelovodu, ve vzdálenosti menší, než jsou 2 m nebo kříží-li Stavba Kabelovod ve vzdálenosti menší, než je 0,5 m nad nebo kdekoliv pod Kabelovodem, je Stavebník povinen předložit POS k posouzení zakreslení Stavby v příčných řezech, přičemž do příčného řezu je Stavebník rovněž povinen zakreslit profil kabelové komory.

**6. POVINNOSTI STAVEBNÍKA PŘI PROVÁDĚNÍ STAVBY**

- (i) Stavebník je před započítím jakýchkoliv zemních prací ve vztahu ke Stavbě povinen vytyčit trasu SEK na terénu dle Příslušných požadavků a dle Stavebního zákona. S vytyčenou trasou SEK je Stavebník povinen seznámit všechny osoby, které budou anebo by mohly zemní práce ve vztahu ke Stavbě provádět. V případě porušení této povinnosti bude Stavebník odpovědný společnosti CETIN za náklady a škody, které porušením této povinnosti společnosti CETIN vzniknou a je povinen je společností CETIN uhradit.
- (ii) Pět (5) Pracovních dní před započítím jakýchkoliv prací ve vztahu ke Stavbě je Stavebník povinen oznámit společnosti CETIN, že zahájí práce či činnosti ve vztahu ke Stavbě. Písemné oznámení dle předchozí věty zašle Stavebník na adresu elektronické pošty POS a bude obsahovat minimálně číslo jednací Vyjádření a kontaktní údaje Stavebníka.
- (iii) Stavebník je povinen zabezpečit a zajistit SEK proti mechanickému poškození, a to zpravidla dočasným umístěním silničních betonových panelů nad kabelovou trasou SEK. Do doby, než je zajištěna a zabezpečena ochrana SEK proti mechanickému poškození, není Stavebník oprávněn přejíždět vozidly nebo stavební mechanizací kabelovou trasu SEK. Při přepravě vysokých nákladů nebo při projíždění stroji, vozidly či mechanizací pod nadzemním vedením SEK je Stavebník povinen prověřit, zda výška nadzemního vedení SEK je dostatečná a umožňuje spolehlivý a bezpečný způsob přepravy nákladu či průjezdu strojů, vozidel či mechanizace.
- (iv) Při provádění zemních prací v blízkosti SEK je Stavebník povinen postupovat tak, aby nedošlo ke změně hloubky uložení nebo prostorového uspořádání SEK. V místech, kde SEK vystupuje ze země do budovy, rozváděče, na sloup apod. je Stavebník povinen vykonávat zemní práce se zvýšenou mírou opatrnosti, výkopové práce v blízkosti sloupů nadzemního vedení SEK je Stavebník povinen provádět v takové vzdálenosti od sloupu nadzemního vedení SEK,

kteřá je dostatečná k tomu, aby nedošlo nebo nemohlo dojít k narušení stability sloupu nadzemního vedení SEK. Stavebník je povinen zajistit, aby jakoukoliv jeho činností nedošlo bez souhlasu a vědomí společnosti CETIN (a) ke změně nivelety terénu, a/nebo (b) k výsadbě trvalých porostů, a/nebo (c) ke změně rozsahu a změně konstrukce zpevněných ploch. Pokud došlo k odkrytí SEK, je Stavebník povinen SEK po celou dobu odkrytí náležitě zabezpečit proti prověšení, poškození a odcizení.

- (v) Zjistí-li Stavebník kdykoliv během provádění prací ve vztahu ke Stavbě jakýkoliv rozpor mezi údaji v projektové dokumentaci a skutečností, je povinen bezodkladně přerušit práce a oznámit zjištěný rozpor na adresu elektronické pošty POS. Stavebník není oprávněn pokračovat v pracích ve vztahu ke Stavbě do doby, než získá písemný souhlas POS s pokračováním prací.
- (vi) Stavebník není bez předchozího písemného souhlasu společnosti CETIN oprávněn manipulovat s kryty kabelových komor, jakkoliv zakrývat vstupy do kabelových komor, a to ani dočasně, vstupovat do kabelových komor, jakkoliv manipulovat s případně odkrytými prvky SEK či s jakýmkoliv jiným zařízením se SEK souvisejícím. Rovněž bez předchozího písemného souhlasu společnosti CETIN není Stavebník oprávněn umístit nad trasou Kabelovodu jakoukoliv jinou síť technické infrastruktury v podélném směru.
- (vii) Byla-li v souladu s Vyjádřením a těmito VPOSEK odkryta SEK je Stavebník povinen tři (3) Pracovní dny před zakrytím SEK písemně oznámit POS zakrytí SEK a vyzvat ho ke kontrole před zakrytím. Oznámení Stavebníka dle předchozí věty musí obsahovat minimálně předpokládaný Den zakrytí, číslo jednací Vyjádření a kontaktní údaje Stavebníka. Stavebník není oprávněn provést zakrytí do doby, než získá písemný souhlas POS se zakrytím.

**7. ROZHODNÉ PRÁVO**

Vyjádření a VPOSEK se řídí českým právem, zejména Občanským zákoníkem, Zákonem o elektronických komunikacích a Stavebním zákonem. Veškeré spory z Vyjádření či VPOSEK vyplývající budou s konečnou platností řešeny u příslušného soudu České republiky.

**8. PÍSEMNÝ STYK**

Písemným stykem či pojmem „písemně“ se pro účely Vyjádření a VPOSEK rozumí předání zpráv jedním z těchto způsobů:

- v listinné podobě;
- e-mailovou zprávou se zaručeným elektronickým podpisem dle zák. č. 227/2000 Sb., o elektronickém podpisu a o změně některých dalších zákonů (zákon o elektronickém podpisu), ve znění pozdějších předpisů;

**9. ZÁVĚREČNÁ USTANOVENÍ**

- (i) Stavebník, Žadatel nebo jím pověřená třetí osoba je počínaje Dnem převzetí Vyjádření povinen užít informace a data uvedená ve Vyjádření pouze a výhradně k účelu, pro který mu byla tato poskytnuta. Stavebník, Žadatel nebo jím pověřená třetí osoba není oprávněn informace a data rozmnožovat, rozšiřovat, pronajímat, půjčovat či jinak umožnit jejich užívání třetí osobou bez předchozího písemného souhlasu společnosti CETIN.
- (ii) Pro případ porušení kterékoliv z povinností Stavebníka, Žadatele nebo jím pověřené třetí osoby, založené Vyjádřením /nebo těmito VPOSEK je Stavebník, Žadatel či jím pověřená třetí osoba odpovědný za veškeré náklady a škody, které společnosti CETIN vzniknou porušením povinnosti Stavebníka, Žadatele nebo jím pověřené třetí osoby.

Číslo jednací: 621923/18

Číslo žádosti: 0118 162 873

## Informace k vytyčení *SEK*

V případě požadavku na vytyčení *PVSEK* společnosti *Česká telekomunikační infrastruktura a.s.* se, prosím, obraťte na společnosti uvedené níže.

### **Česká telekomunikační infrastruktura a.s. - středisko Praha a Stř.Čechy**

se sídlem: Olšanská 2681/6, Praha 3, PSČ 13000

IČ: 04084063

DIČ: CZ04084063

kontakt: tel: 238461858 obslužná doba po-pa 7 - 15 hod

### **ARITMET**

se sídlem: Praha 10, Vršovice, Užocká 962/6, PSČ: 100 00

IČ: 27951529

DIČ: CZ27951529

kontakt: Mikuláš Záworka, mobil: 606213599, e-mail: mikulas.zaworka@aritmet.cz  
Ing.David Kolář, mobil: 721606015, e-mail: david.kolar@aritmet.cz

### **FORTEl s.r.o.**

se sídlem: Nušlova 2286, 158 00 Praha 5

IČ: 62909380

DIČ: CZ62909380

kontakt: Petr Lásk, mobil: 602308933, e-mail: fortel@fortel.cz

### **Chadima Zdeněk**

se sídlem: Máchova 257, 539 73 Skuteč

IČ: 01222163

DIČ:

kontakt: Zdeněk Chadima, tel:731115933, e-mail: z.chadima@tiscali.cz

### **Ing. Václav Hlavatý**

se sídlem: V Lukách 2162, 269 01 Rakovník

IČ: 44255501

DIČ:

kontakt: Ing.Václav Hlavatý, mobil: 606632506, e-mail: dobrahlava@seznam.cz

### **Milouš Koloušek**

se sídlem: Novovysočanská 827/36, 190 00 Praha - Vysočany

IČ: 76397238

DIČ:

kontakt: Milouš Koloušek, mobil:605297296, e-mail: mkolousek@ixcon.cz

### **Miroslav Forchtner**

se sídlem: Vinice ev.č.4, 294 41, Dobruška

IČ: 74794850

DIČ: CZ560110/0307

kontakt: Miroslav Forchtner, mobil: 606936150, e-mail: ofim@seznam.cz

### **Miroslav Kraušner**

se sídlem: Jaselská 1159, 295 01 Mnichovo Hradiště

IČ: 64721051

DIČ: CZ64721051

kontakt: Miroslav Kraušner, mobil: 602350825, e-mail: spojdrat@seznam.cz

### **NEWTELELINE spol. s r.o.**

se sídlem: Praha 6, Bělohorská 185/163 169 00

IČ: 48108421

DIČ: CZ48108421

kontakt: Michal Schonauer, mobil: 608333920, e-mail: michal.schonauer@ntl.cz

Číslo jednací: 621923/18

Číslo žádosti: 0118 162 873

**SITEL, spol. s r.o.**

se sídlem: Baarova 957/15, 140 00 Praha 4  
IČ: 44797320 DIČ: CZ 44797320  
kontakt: Stanislav Rada, mobil: 606744788, e-mail: sr@sitel.cz

**SPOJMONT s.r.o.**

se sídlem: Žitavského 556, 156 00 Praha 5  
IČ: 61501387 DIČ: CZ61501387  
kontakt: Miloslav Možný, mobil: 777794853, e-mail: info@spojmont.cz  
Jan Adámek, mobil: 777226627, e-mail: info@spojmont.cz

**SUPTel a.s.**

se sídlem: Hřbitovní 1322/15, 312 16 Plzeň  
IČ: 25229397 DIČ: CZ25229397  
kontakt: Bohumír Fulín, mobil: 724635314, e-mail: fulin@suptel.cz  
Jiří Kalfířt, mobil: 724635351, e-mail: kalfirt@suptel.cz  
Vlastimil Koudelka, mobil: 725277777, e-mail: koudelka@suptel.cz

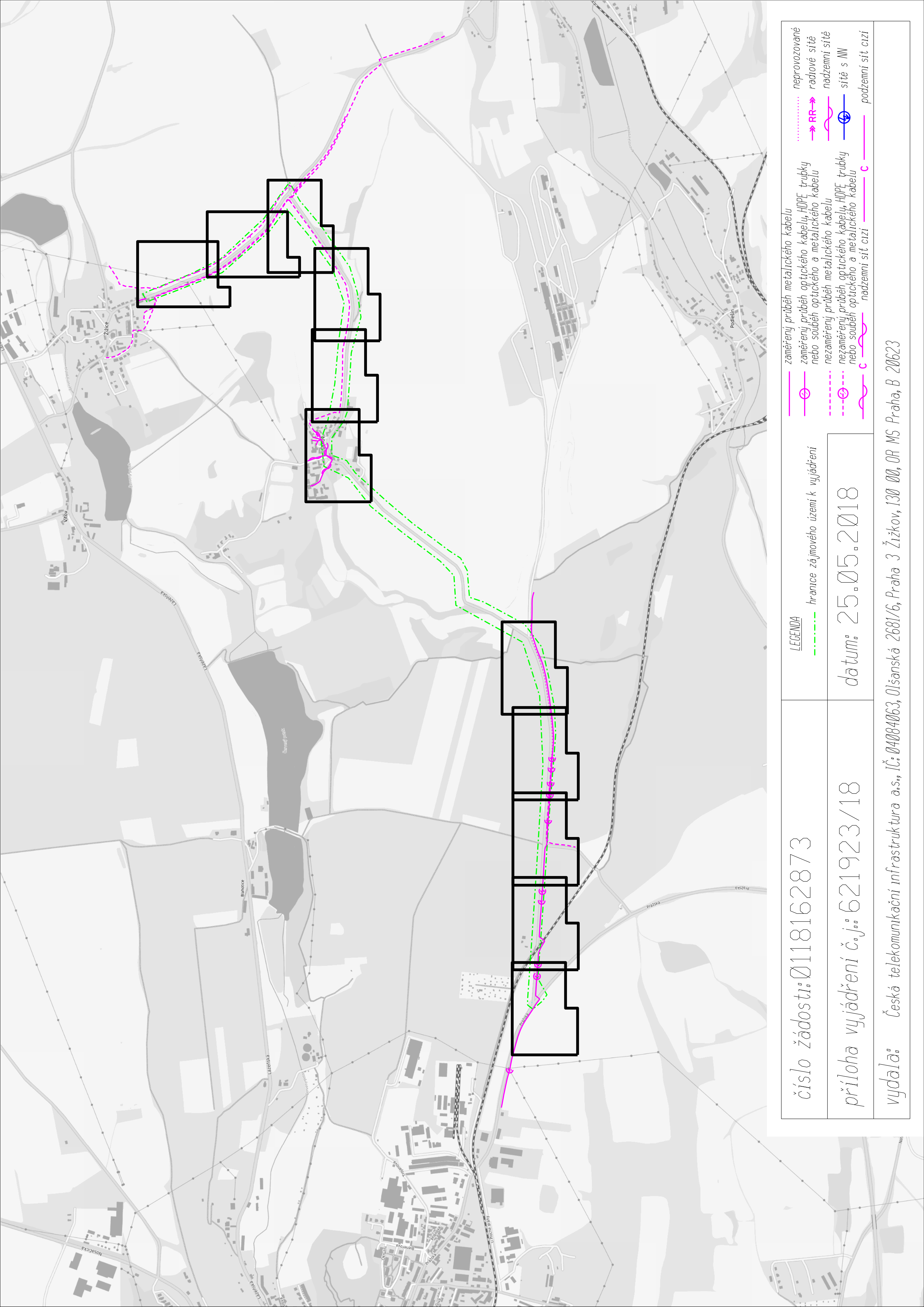
**Vegacom, a.s.**



se sídlem: Novodvorská 1010/14, 142 01 Praha 4  
IČ: 25788680 DIČ: CZ25788680  
kontakt: Vratislav Bína, mobil: 603 855 256, e-mail: bina@vegacom.cz  
Milan Novotný, mobil: 724 437 713, e-mail: novotnym@vegacom.cz.



**TEMO-TELEKOMUNIKACE, a.s.**



se sídlem: U Záběhlického zámku 233/15, 106 00 Praha 10  
IČ: 25740253 DIČ: CZ25740253  
kontakt: Michal Nun, mobil: 601 378 578, vytyceni@temo.cz





-  

zaměřený průběh metalického kabelu  
zaměřený průběh optického kabelu, HDPE trubky  
nebo souběh optického a metalického kabelu
-  

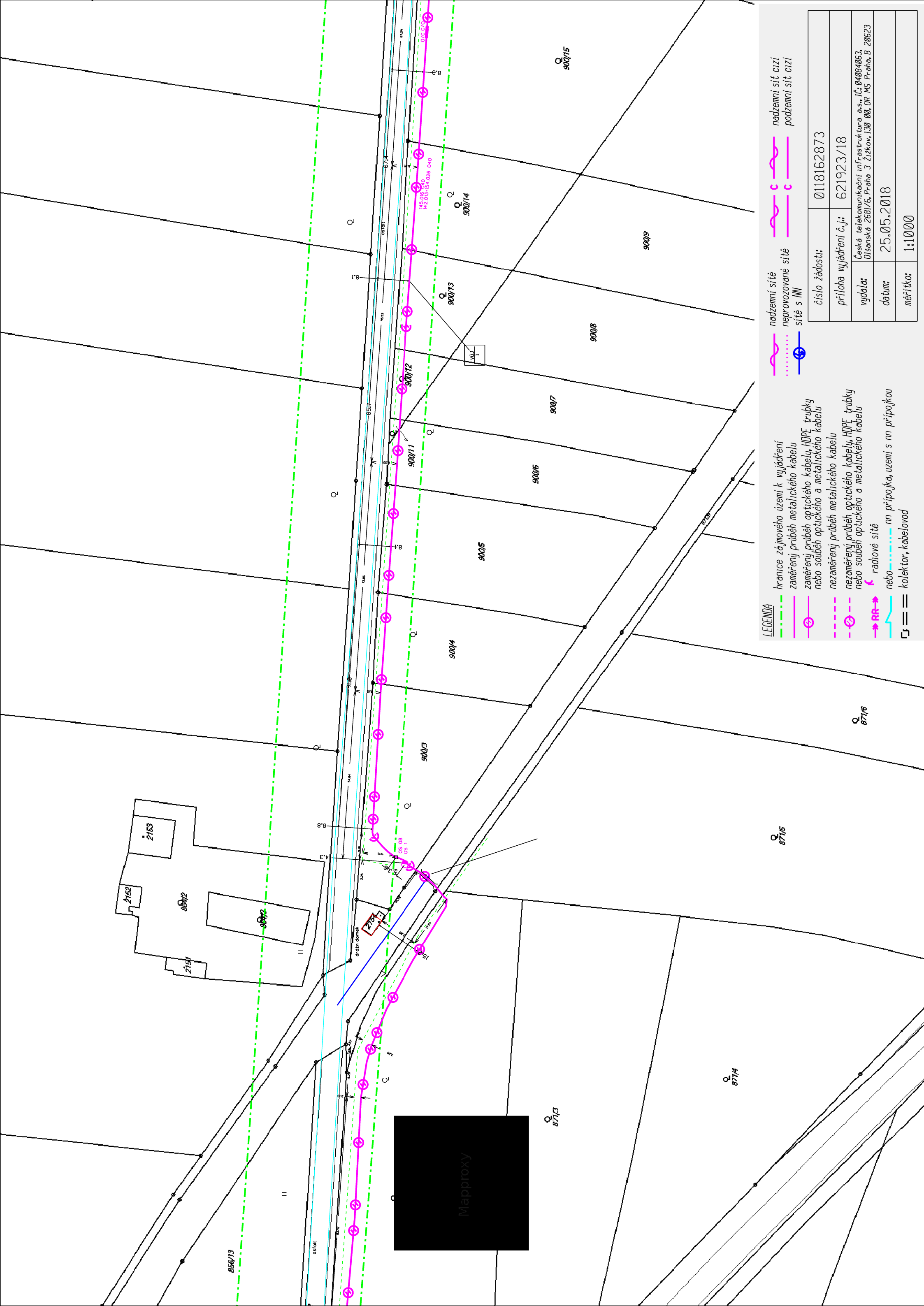
nezaměřený průběh metalického kabelu  
nezaměřený průběh optického kabelu, HDPE trubky  
nebo souběh optického a metalického kabelu
-  

podzemní síť cizí  
podzemní síť cizí

LEGENDA  
hranice zájmového území k vyjádření

číslo žádosti: 0118162873  
datum: 25.05.2018

vydala: Česká telekomunikační infrastruktura a.s., IČ: 04084063, Olšanská 2681/6, Praha 3 Žižkov, 130 00, OR MS Praha, B 20623



LEGENDA

- hranice zájmového území k vyjádření
- zaměřený průběh metalického kabelu
- zaměřený průběh optického kabelu, HDPE trubky nebo souběh optického a metalického kabelu
- nezaměřený průběh metalického kabelu
- nezaměřený průběh optického kabelu, HDPE trubky nebo souběh optického a metalického kabelu
- radiové síť
- nn přípojka, uzemí s nn přípojkou
- kolektor, kabelovod

- nadzemní síť
- nadzemní síť cizí
- neprovázané síť
- síť s NW

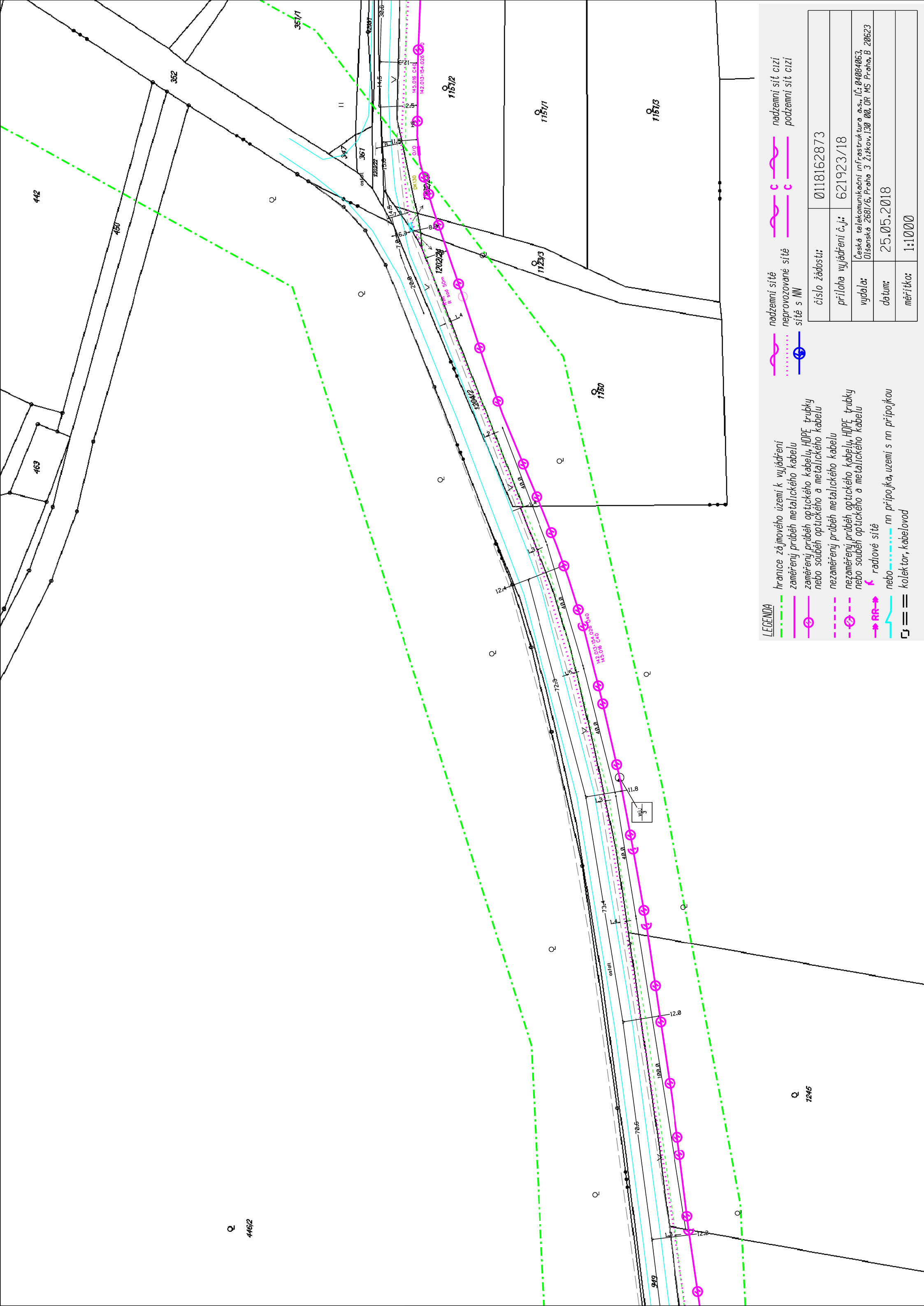
číslo žádosti:	0118162873
příloha vyjádření č.j.:	621923/18
vydala:	Česká telekomunikační infrastruktura a.s., IČ: 04004063, 015anská 2681/6, Praha 3 Žitkov, 130 00, OR MS Praha, B 20623
datum:	25.05.2018
měřítko:	1:1000



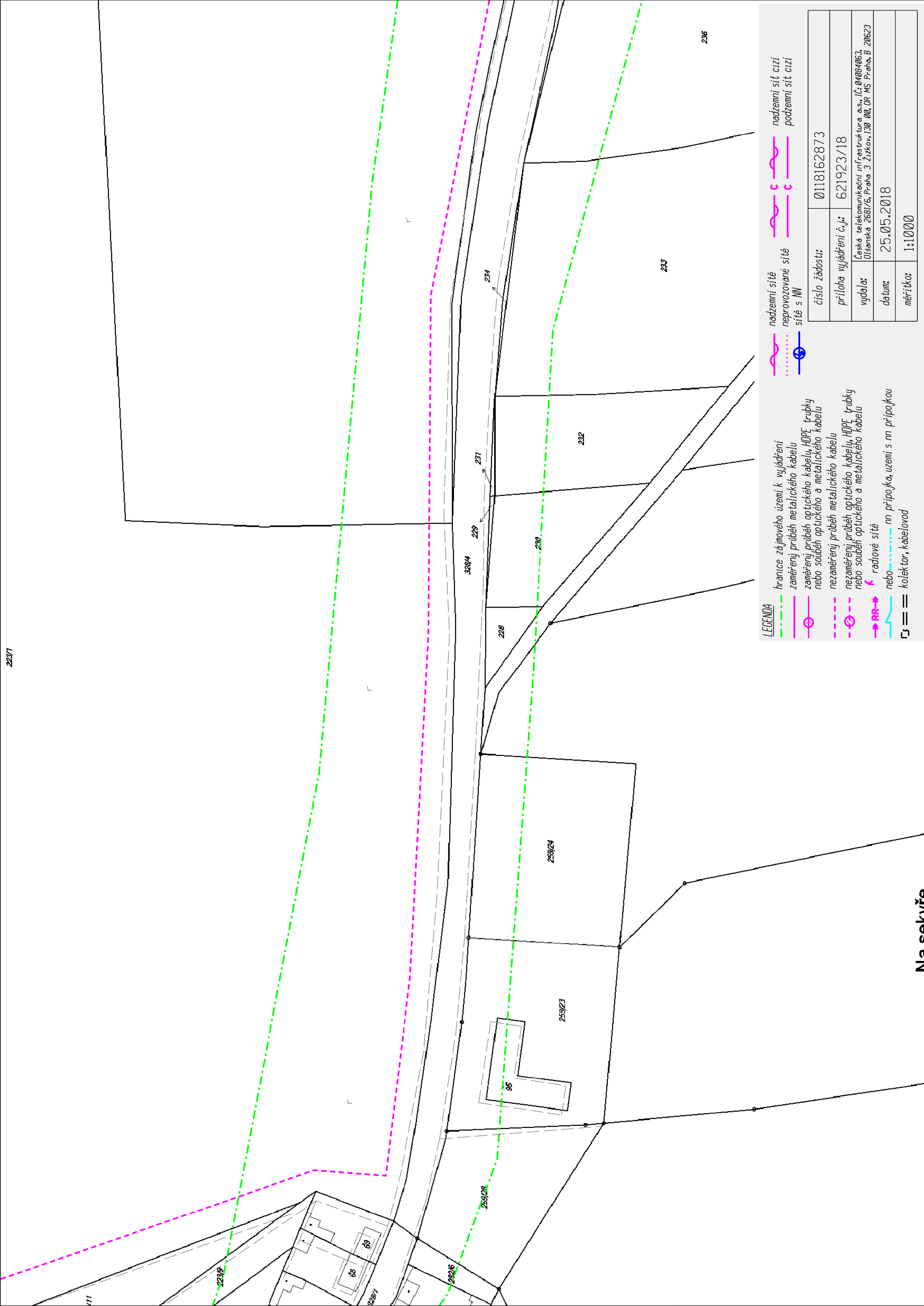












LEGENDA

- hranice zájmového území k vyjádření
- zaměřený průběh metalického kabelu
- zaměřený průběh optického kabelu, HDPE trubky nebo souběh optického a metalického kabelu
- nezaměřený průběh metalického kabelu
- nezaměřený průběh optického kabelu, HDPE trubky nebo souběh optického a metalického kabelu
- radlové síť
- nn přípojka, území s nn přípojkou
- kollektor, kabelovod

- nadzemní síť
- neprovazované síť
- síť s NW

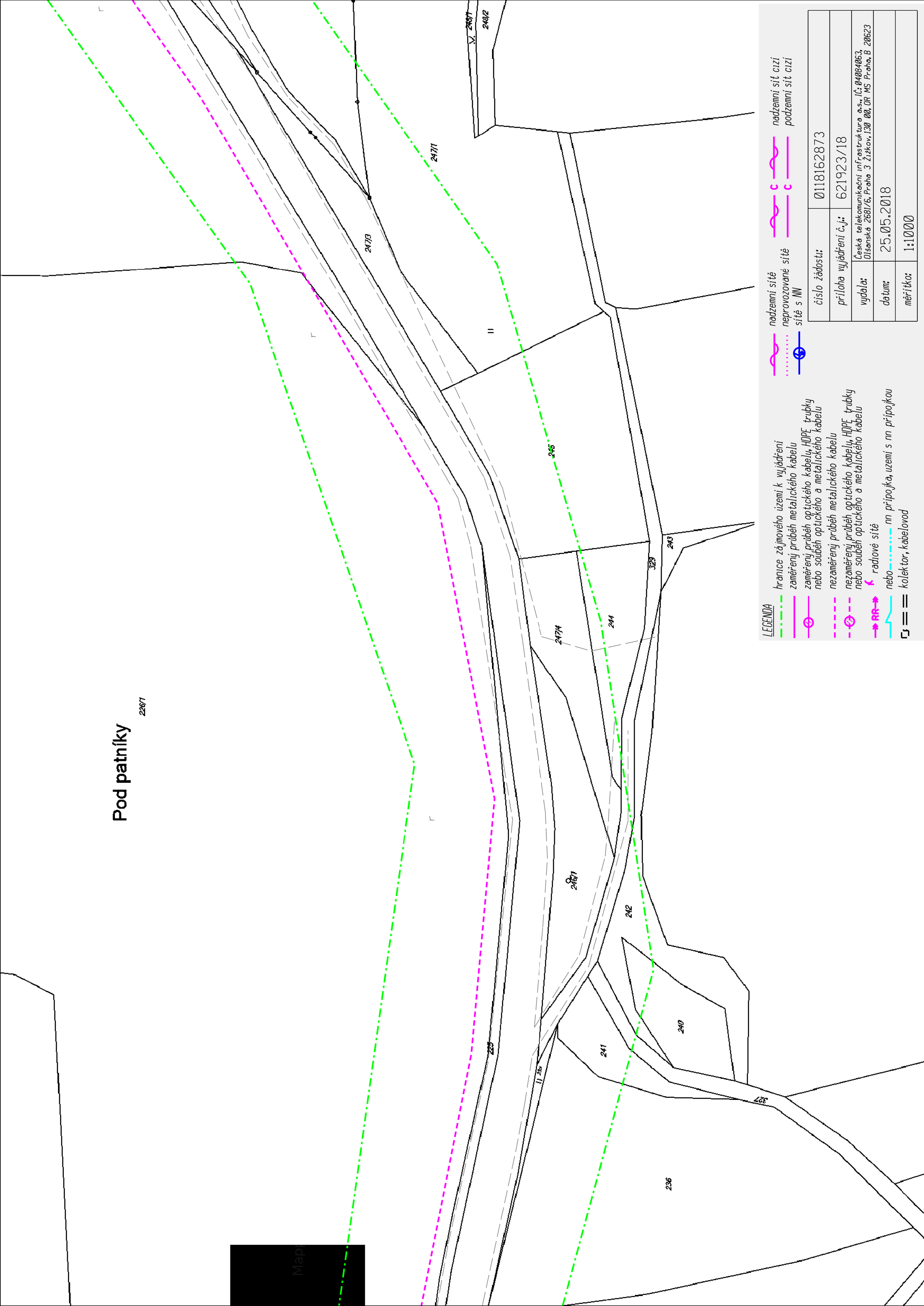
- nadzemní síť cizí
- podzemní síť cizí

číslo žádosti:	0118162873
příloha vyjádření č.j.:	621923/18
vydala:	Česká telekomunikační infrastruktura a.s., IČ: 04004063, Olšanská 2681/6, Praha 3 Žitkov, 130 00, OR MS Praha, B 20623
datum:	25.05.2018
měřítko:	1:1000

Ná sekvr

Pod patníky

226/1

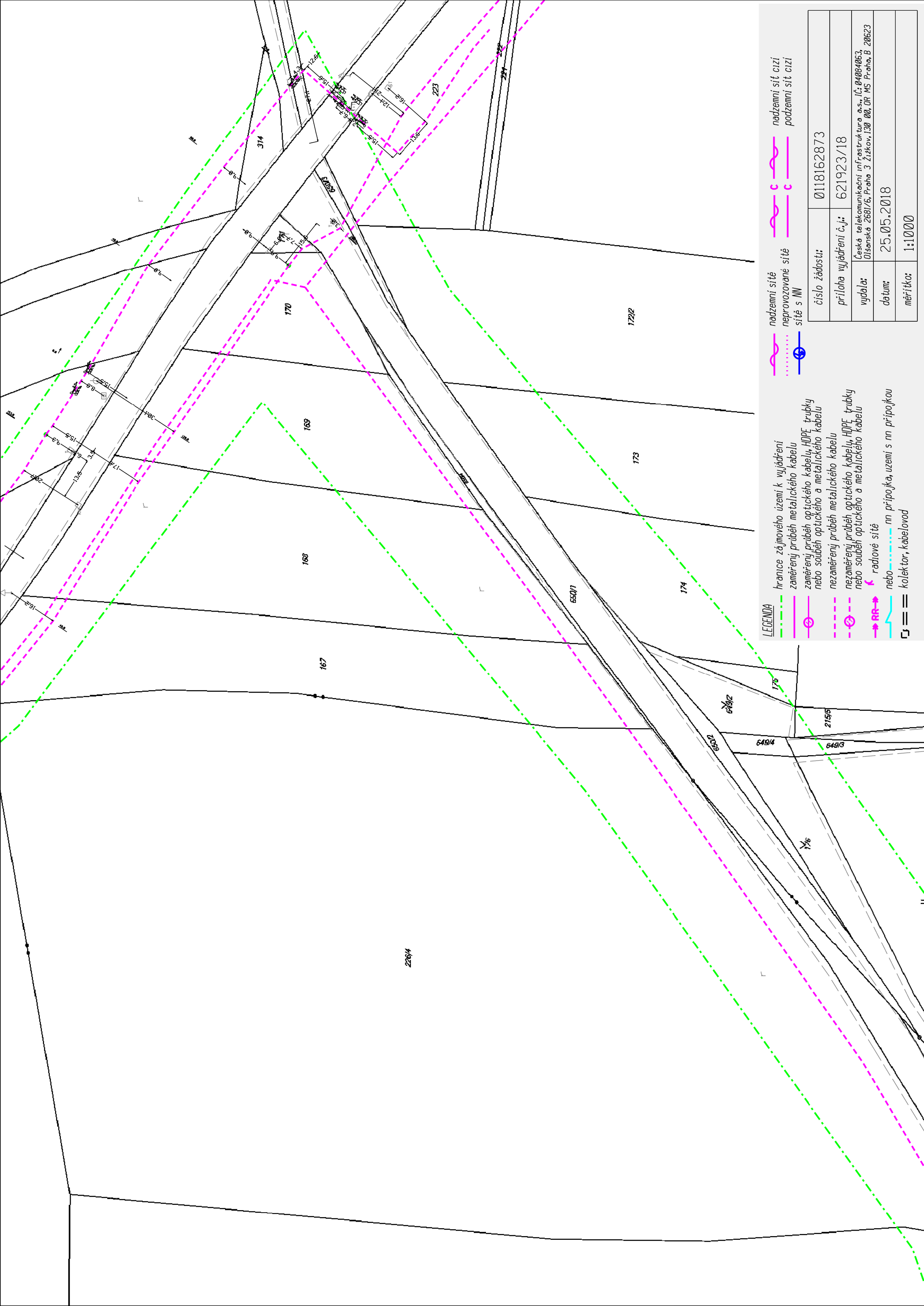


LEGENDA

- hranice zájmového území k vyjádření
- zaměřený průběh metalického kabelu
- zaměřený průběh optického kabelu, HDPE trubky nebo souběh optického a metalického kabelu
- nezaměřený průběh metalického kabelu
- nezaměřený průběh optického kabelu, HDPE trubky nebo souběh optického a metalického kabelu
- radlové síť
- nn přípojka, území s nn přípojkou
- kolektor, kabelovod

- nadzemní síť
- neprovozované síť
- síť s NW
- nadzemní síť cizí
- podzemní síť cizí

číslo žádosti:	0118162873
příloha vyjádření č.j.:	621923/18
vydala:	Česká telekomunikační infrastruktura a.s., IČ: 04004063, Olšanská 2681/6, Praha 3 Žitkov, 130 00, OR MS Praha, B 20623
datum:	25.05.2018
měřítko:	1:1000



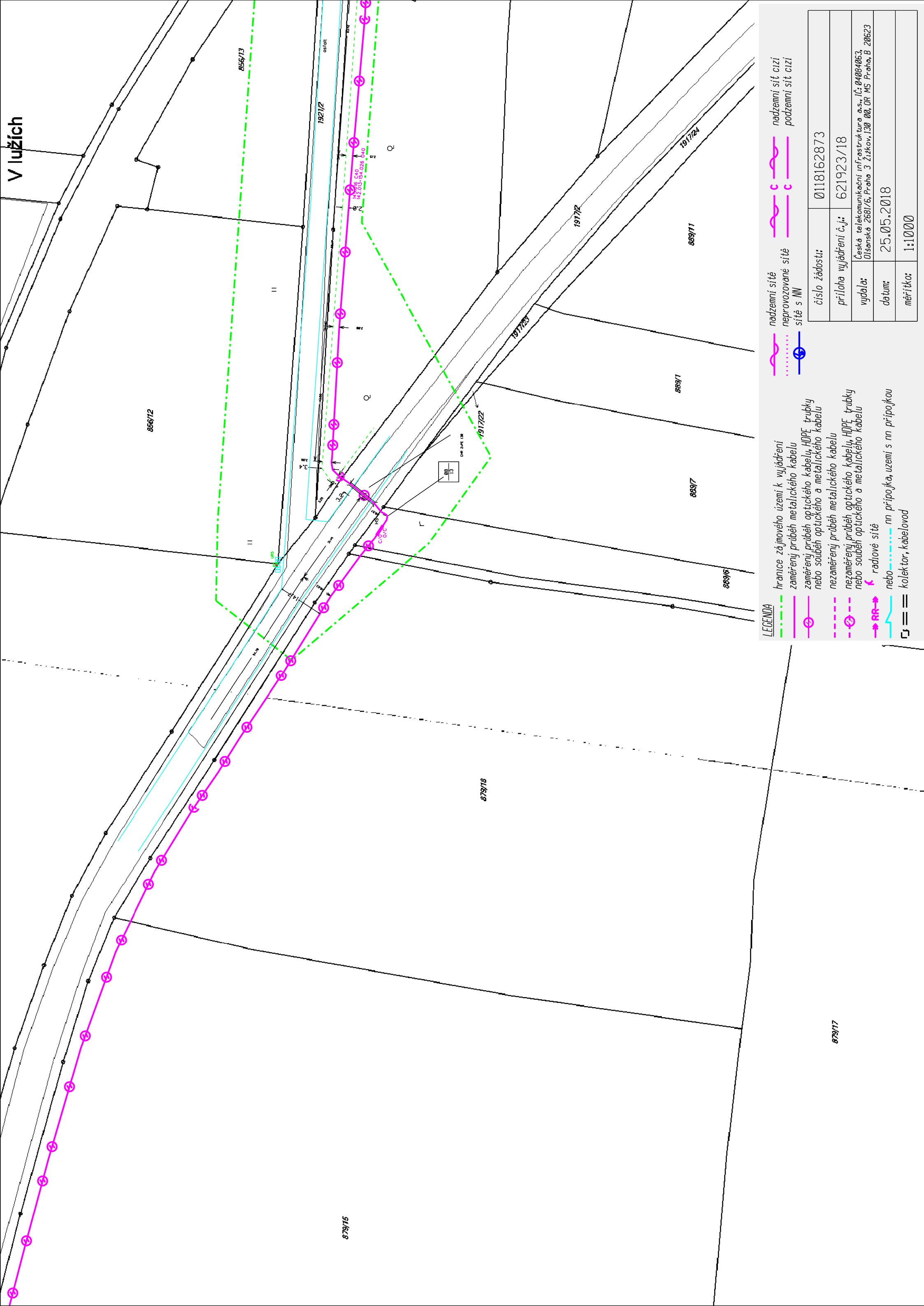
LEGENDA

- hranice zájmového území k vyjádření
- zaměřený průběh metalického kabelu
- zaměřený průběh optického kabelu, HDPE trubky nebo souběh optického a metalického kabelu
- nezaměřený průběh metalického kabelu
- nezaměřený průběh optického kabelu, HDPE trubky nebo souběh optického a metalického kabelu
- radlové síť
- nebo nn přípojka, uzemí s nn přípojkou
- == kolektor, kabelovod

- nadzemní síť
- neprovozované síť
- síť s NW
- nadzemní síť cizí
- podzemní síť cizí

číslo žádosti:	0118162873
příloha vyjádření č.j.:	621923/18
vydala:	Česká telekomunikační infrastruktura a.s., IČ: 04004063, Olšanská 2681/6, Praha 3 Žitkov, 130 00, OR MS Praha, B 20623
datum:	25.05.2018
měřítko:	1:1000





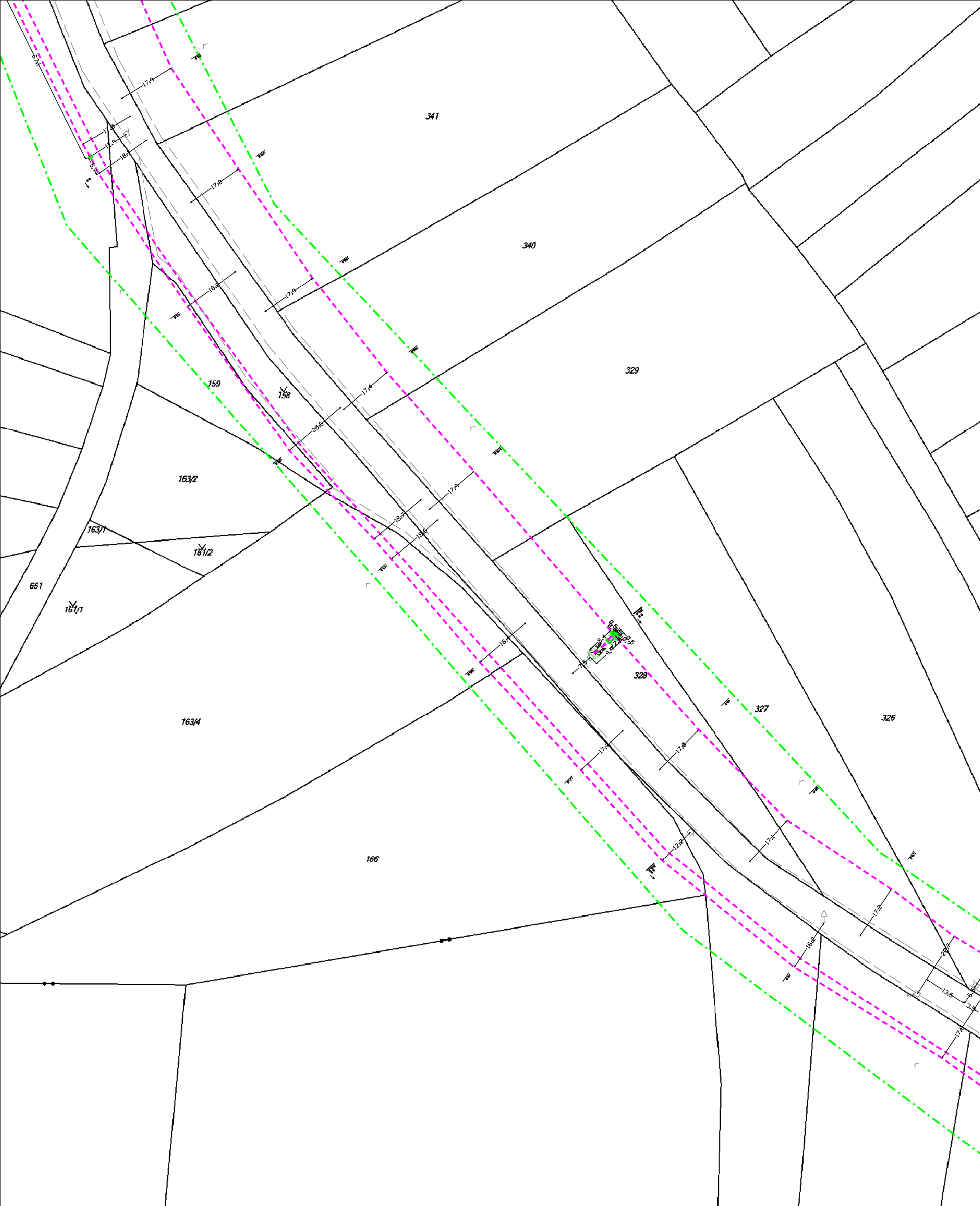
V lužích

LEGENDA

- hranice zájmového území k vyjádření
- zaměřený průběh metalického kabelu
- zaměřený průběh optického kabelu, HDPE trubky nebo souběh optického a metalického kabelu
- nezaměřený průběh metalického kabelu
- nezaměřený průběh optického kabelu, HDPE trubky nebo souběh optického a metalického kabelu
- radlové síť
- nn přípojka, území s nn přípojkou
- == kolektor, kabelovod

- nadzemní síť
- neprovázané síť
- síť s NN
- nadzemní síť cizí
- podzemní síť cizí

číslo žádosti:	0118162873
příloha vyjádření č.j.:	621923/18
vydala:	Česká telekomunikační infrastruktura a.s., IČ: 04004063, Olšanská 2681/6, Praha 3 Žitkov, 130 00, OR MS Praha, B 20623
datum:	25.05.2018
měřítko:	1:1000



LEGENDA

- hranice zájmového území k vyjádření
- zaměřený průběh metalického kabelu
- zaměřený průběh optického kabelu, HDPE trubky nebo souběh optického a metalického kabelu
- nezaměřený průběh metalického kabelu
- nezaměřený průběh optického kabelu, HDPE trubky nebo souběh optického a metalického kabelu
- RR → radiové síť
- nebo — nn přípojka, území s nn přípojkou
- = = kolektor, kabelovod

- nadzemní síť
- neprovzozované síť
- síť s NN

- nadzemní síť cizí
- podzemní síť cizí

číslo žádosti:	0118162873
příloha vyjádření č.j.:	621923/18
vydala:	Česká telekomunikační infrastruktura a.s., IČ: 04084063, Olšanská 2681/6, Praha 3 Žižkov, 130 00, OR MS Praha, B 20623
datum:	25.05.2018
měřítko:	1:1000



LEGENDA

- hranice zájmového území k vyjádření
- zaměřený průběh metalického kabelu
- (s kružnicí) zaměřený průběh optického kabelu, HDPE trubky nebo souběh optického a metalického kabelu
- - - - - nezaměřený průběh metalického kabelu
- - - - - (s kružnicí) nezaměřený průběh optického kabelu, HDPE trubky nebo souběh optického a metalického kabelu
- RR → radiové síť
- nn — nn přípojka, území s nn přípojkou
- = = kolektor, kabelovod

- nadzemní síť
- ... neprovozované síť
- (s kružnicí) síť s NN
- C — nadzemní síť cizí
- C — podzemní síť cizí

číslo žádosti:	0118162873
příloha vyjádření č.j.:	621923/18
vydala:	Česká telekomunikační infrastruktura a.s., IČ: 04084063, Olšanská 2681/6, Praha 3 Žižkov, 130 00, OR MS Praha, B 20623
datum:	25.05.2018
měřítko:	1:1000



4roads s.r.o.

Jugoslávských partyzánů 7

16000 Praha

Váš dopis značky / ze dne	Naše značka	Vyřizuje	Místo odeslání / dne
0000049962 / 18.05.2018	UPTS/OS/194477/2018	Simona Hulíková	Praha / 21.05.2018

**Věc: Vyjádření k existenci podzemních sítí spol. České Radiokomunikace, a.s.**

Účel: Existence sítí

**Akce: III/23644 Slaný - Žižice**

K Vaší žádosti o vyjádření k existenci sítí Vám sdělujeme, že ve Vámi vyznačeném/řešeném území nedojde ke styku s žádným podzemním vedením/zařízením v naší správě.

S pozdravem

Za správnost:

  
**České Radiokomunikace a.s.**  
Skokanská 2117/1  
169 00 Praha 6  
(53)

Simona Hulíková  
Specialista ochrany sítě

Příloha: Daňový doklad

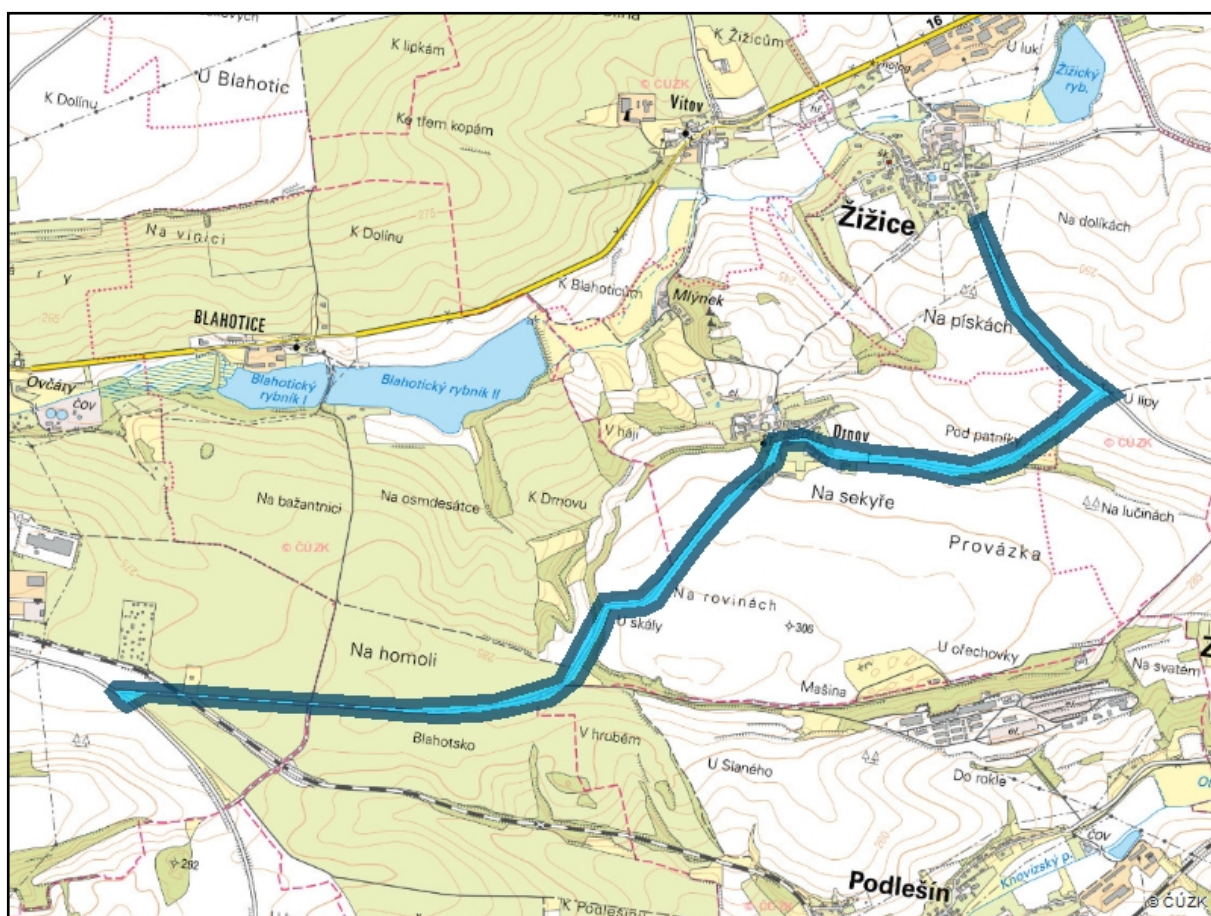
**Platnost tohoto vyjádření je jeden rok od data vystavení, tj. do 21.05.2019**

PIN: 5365

Úhradu částky za vyjádření proveďte na účet Českých Radiokomunikací, a.s. Číslo účtu Českých Radiokomunikací, a.s. vč. variabilního symbolu naleznete na přiloženém Zjednodušeném daňovém dokladu.

Žádost č. j. UPTS/OS/194477/2018

## Zájmové území



**Poznámka:** Upozorňujeme Vás, že toto stanovisko **NELZE** uplatnit pro umístění a provoz větrných elektráren.

## VYJÁDŘENÍ



Číslo jednací: 2018 / 000404 / 1

( 2018 / 000404 / 1 )

Vaše žádost: 2018/05/13421

Ze dne: 18.5.2018

Vyřizuje: Suková Dana

Telefon: 315 701 666

Email: sukova@mero.cz

4rods s.r.o.

Karel Fazekas

Jugoslávských partyzánů 7

160 00 Praha

Kralupy nad Vltavou, 21.5.2018

Vyjádření k akci

**III/23644 Slaný - Žižice - územní a stavební řízení.**

Na základě Vaší žádosti ze dne 18.5.2018, zn. 2018/05/13421, Vám, jako majitel ropovodu zasíláme stanovisko k výše uvedené akci.

Sděluje Vám, že v uvedené oblasti nedochází ke střetu s naším zařízením.  
Proto s uvedenou akcí souhlasíme.

Platnost tohoto vyjádření je tři roky od data vydání.

S pozdravem

Kopie:

Ing. Marion Liptak   
vedoucí úseku technického rozvoje

**MERO ČR, a. s.**  
Veltruská 748 26  
278 01 Kralupy nad Vltavou  
zapsaná v obchodním rejstříku, vedeném  
Městským soudem v Praze, sp. značka B. 2334

**MERO ČR, a. s.**

Veltruská 748, 278 01 Kralupy nad Vltavou, Česká republika  
Tel.: +420 315 701 111 Fax: +420 315 720 110 E-mail: info@mero.cz www.mero.cz  
IČ: 601 93 468 DIČ: CZ 601 93 468 Zapsaná v obchodním rejstříku u Městského soudu v Praze, oddíl B, vložka 2334.  
Držitel certifikátu ISO 9001, ISO 14001, ČSN ISO/IEC 27001, OHSAS 18001

4roads s. r. o.  
Ing. Karel Fazekas

Jugoslávských partyzánů 7  
160 00 Praha

ve Slaném dne: 21.06.2018  
č. j.: MUSLANY/23480/2018/OSM  
vyřizuje: Vl. Bednaříková

#### **Vyjádření k technické infrastruktuře ke stavbě „III/23644 Slaný – Žižice“**

K Vaší žádosti ze dne 18.05.2018 Vám sdělujeme, že Město Slaný je vlastníkem vodovodů, kanalizací a veřejného osvětlení. Z hlediska umístění těchto sítí tedy kontaktuje naše správce, tj. Středočeské vodárny, a. s. a Technické služby Slaný, s. r. o., kteří mají Vámi požadované informace k dispozici. Město Slaný je vlastníkem městského rozhlasu, avšak z důvodu Vaší nedostatečné specifikace lokality dotčené stavbou na území města, není možné se k tomuto vyjádřit.

S pozdravem

Ing. Ivana Hádková  
vedoucí odboru správy majetku

P18 - 0014

**Žadatel:**

4roads s.r.o.  
Fazekas Karel, Ing.  
Jugoslávských partyzánů 7  
16000 Praha  
IČ: 06327354

NADE ZNAČKA 0118/0029

Ministerstvo obrany - Sekce ekonomická a  
majetková - OOÚZ  
P. O. BOX 45, Hradební 772/12  
110 05 PRAHA 1

**Evid. číslo žádosti**  
0000245596

**Evid. číslo správce**  
0000048024

**Důvod podání žádosti**  
Existence sítě

**Žádám vás o vyjádření k technické infrastruktuře z výše uvedeného důvodu pro akci:**  
III/23644 Slaný - Žižice

**Doplňkové informace:**

Výška budovy nebo objektu: 0  
Výška jeřábu: 0

**Přílohy (názvy souborů příloh)**

**Způsob převzetí vyjádření: poštou**

**Poznámka:**

**S pozdravem**

**V**

PN 7ZE

**dne** 18.5.2018 11:07

**Fazekas Karel, Ing.**

**Telefon:**

**Mobil: +420722473822**

**Fax:**

**E-mail: karel.fazekas@4roads.cz**



4roads s.r.o.  
Jugoslávských partyzánů 1426/7  
160 00 Praha 6 - Dejvice  
IČ: 063 27 354  
ID datové schránky: ik9n547  
www.4roads.cz



**Dotčená k.ú.:**

**Dotčené pozemky:**

This topographic map depicts the Blahotice region. Key features include the **Blahotický rybník** (pond) in the center, surrounded by green fields. To the north is the village of **Žižice**, and to the west is **Blahotice**. Other nearby locations are **Mlýnek**, **Drnov**, and **Na rovinách**. The map shows a network of roads, including a prominent yellow road running horizontally and a red road running vertically. Contour lines indicate the terrain's elevation, with labels such as 314, 306, and 250. Water bodies are shown in blue, including the pond and a stream labeled **Knovízský** in the bottom right corner. The map also includes various elevation points and place names in Czech, such as **Čáry**, **Ovčáry**, and **Podleš**.

V Praze dne: 4.6.2018

Strana: 2/2

**Komu:**

Karel Fazekas;

**Kopie:**

Starosta OU Knovíz<starosta.ouknoviz@slansko.cz></starosta.ouknoviz@slansko.cz>;

Dobrý den pane inženýre,

na základě Vaší žádosti s evidenčním číslem 0000245596 Vám sdělujeme, že v této oblasti žádné sítě nevlastníme.

Za obec Knovíz

Vítězslav Richter

starosta obce Knovíz

mobil: 724188899

tel: 312 587 405

e-mail: ouknoviz@slansko.cz

## OBEC PODLEŠÍN

Podlešín 43, okres Kladno, 273 25 Zvoleněves, tel.: 312 583 121

---

4roads s. r. o.  
Ing. Fazekas Karel  
Jugoslávských partyzánů 7

160 00 Praha

Vaše značka: 0118/0031

Č. j.: 52/2018

Podlešín 30. 5. 2018

### Vyjádření k technické infrastruktuře pro akci III/23644 Slaný – Žižice

Zastupitelé projednali na zasedání dne 28. 5. 2018 Vaši žádost o vyjádření k technické infrastruktuře III/23644 Slaný – Žižice.

V dotčeném území se nenachází žádné inženýrské sítě ve správě obce Podlešín a tudíž nemá k žádosti žádné připomínky.

S pozdravem



Hana Dlobíková  
starostka obce



# Obec Žižice

Vítov - Luníkov - Drnov - Osluchov



**Žižice 31**  
274 01 Slaný  
Tel/fax: +420312 522 386  
Mobil: +420607873063

IČO : 00235211  
Č. účtu: 4025141/0100  
E-mail: [ou@zizice.cz](mailto:ou@zizice.cz)  
Web: <http://www.zizice.cz>

**Ing. Karel Fazekas**  
**Jugoslávských partyzánů 7**  
**160 00 Praha**  
email : [karel.fazekas@4roads.cz](mailto:karel.fazekas@4roads.cz)

VÁŠ DOPIS

NAŠE ZNAČKA  
165/2018


VYŘIZUJE  
Rubeš Vratislav

ZE DNE  
19. 6. 2018

**Věc: Vyjádření k technické infrastruktuře v majetku obce Žižice v silnici III. třídy v obci Drnov.**

V komunikaci III. třídy v obci Drnov má Obec tyto sítě částečně dešťovou kanalizaci (příloha č. 1). Další sítě v komunikaci jsou kanalizační řády situace zaslána jako příloha v PDF. Další sítě nejsou v majetku obce jedná se o vodovodní řády a plynofikaci.

S úctou a pozdravem

  
Vratislav Rubeš  
starosta obce Žižice

**OBEC ŽIŽICE**  
274 01 SLANÝ  
okres Kladno  
IČ: 002 35 211

Za drůbežárnou

příloha  
č. 1

Pod l

Drnov

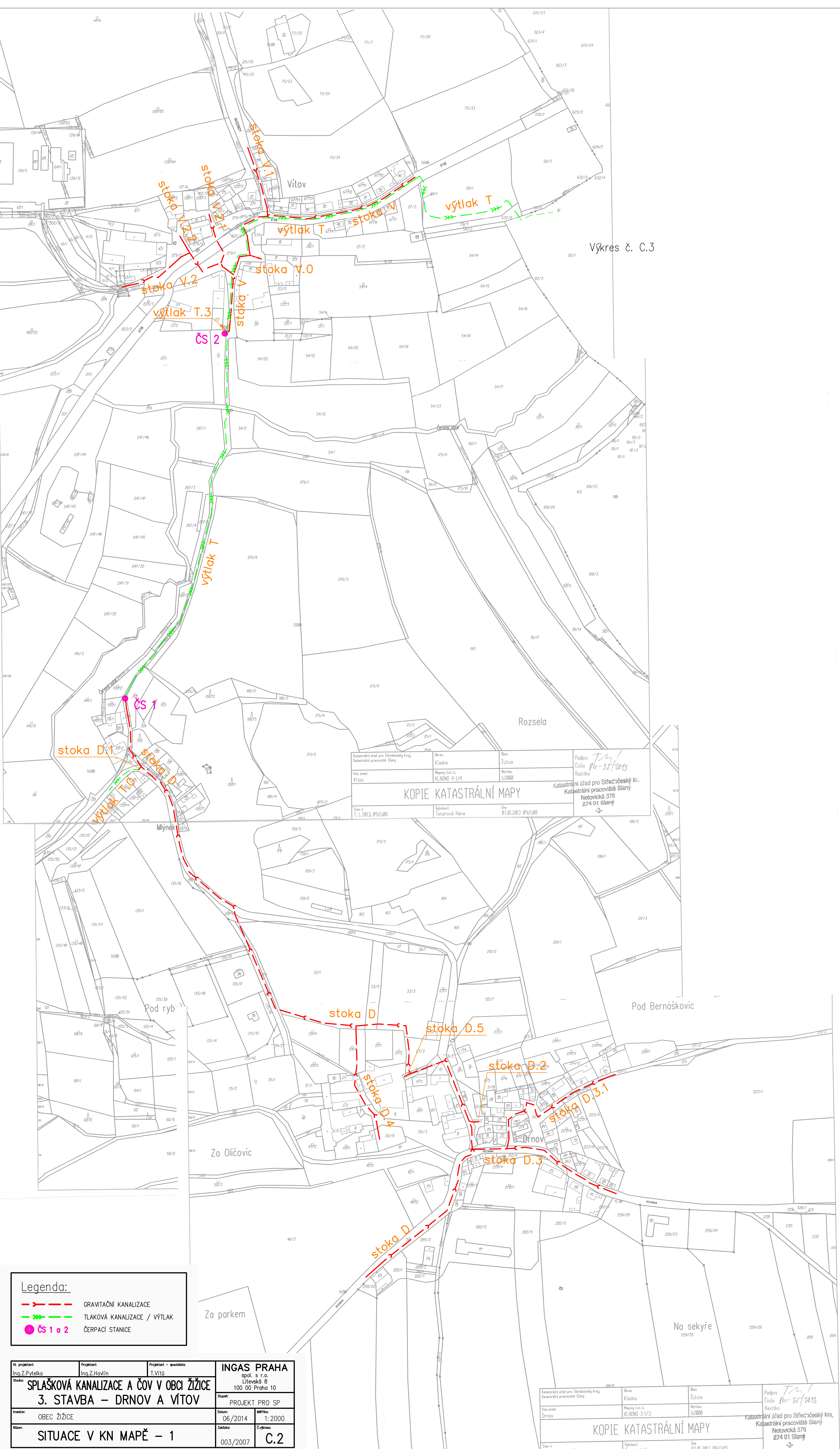
Za Oličovic

Za parkem

Za kravínem

Dešova kanalizace





Výkres č. C.3

Katastrální úřad pro Středočeský kraj, Katastrální pracoviště Slaný	Okres Kladno	Obec Žižice	Podpis Číslo Razítko
Kat. území Vítov	Mapový list č. KLADNO 4-1/4	Mapový 1:2000	Katastrální úřad pro Středočeský kraj, Katastrální pracoviště Slaný Netovická 376 274 01 Slaný
Stav k 7. 1. 2013, 09:11:08	Vyhotovil Tesařová Hana	Dne 07.01.2013 09:13:55	-3-

KOPIE KATASTRÁLNÍ MAPY

Legenda:

GRAVITAČNÍ KANALIZACE

TLAKOVÁ KANALIZACE / VÝTLAK

ČS 1 a 2 ČERPAČÍ STANICE

Hl. projektant:  
Ing. Z. Pytelka

Projektant:  
Ing. Z. Havín

Projektant - specialista:  
T. Vít

Stavba:  
SPLAŠKOVÁ KANALIZACE A ČOV V OBCI ŽIŽICE  
3. STAVBA – DRNOV A VÍTOV

Investor:  
OBEC ŽIŽICE

Název:  
SITUACE V KN MAPĚ – 1

INGAS PRAHA  
spol. s r.o.  
Litevská 8  
100 00 Praha 10

Stupeň:  
PROJEKT PRO SP

Datum:  
06/2014

Mapový list:  
1:2000

Zakázka:  
003/2007

Číslo výkresu:  
C.2

Katastrální úřad pro Středočeský kraj, Katastrální pracoviště Slaný	Okres Kladno	Obec Žižice	Podpis Číslo Razítko
Kat. území Drnov	Mapový list č. KLADNO 3-1/3	Mapový 1:2000	Katastrální úřad pro Středočeský kraj, Katastrální pracoviště Slaný Netovická 376 274 01 Slaný
Stav k 7. 1. 2013, 09:13:55	Vyhotovil Tesařová Hana	Dne 07.01.2013 09:13:55	-3-

KOPIE KATASTRÁLNÍ MAPY



*Žadatel:*

**Karel Fazekas**

tel. 722 473 822

karel.fazekas@4roads.cz

*Vyřizuje:*

**Zdeněk Žáček**

tel. 724 128 841

zacek@petrkozeny.cz

18.5.2018

**Věc:** Vyjádření k existenci technického zařízení pro akci: III/23644 Slaný - Žižice

**Předložená dokumentace:** žádost o vyjádření, zakres zájmového území

**Stanovisko správce**  
**kanalizační stokové sítě v obci Knovíz k předložené dokumentaci:**

**V dotčené lokalitě se nenacházejí sítě ve správě firmy PETR KOŽENÝ s.r.o**

*S pozdravem*

*za správce kanalizace v obci Knovíz*

*Zdeněk Žáček*

*Vedoucí úseku provozování vodovodů a kanalizací*

*Na vědomí: obec Knovíz*

Petr Kožený s.r.o.  
Brandýsek, Švermovská 32, okr. Kladno  
PŠČ 273 41  
IČ: 256 31 039 DIČ: CZ25631039  
tel./fax: 312 283 760





274 01 SLANÝ, KYNSKÉHO 126



4roads s. r. o.  
p. Fazekas Karel, Ing  
Jugoslávských partyzánů 7  
160 00 Praha 6


<b>VÁŠ DOPIS</b>	<b>ZNAČKY/ZE DNE</b>	<b>NAŠE ZNAČKA</b>	<b>VYŘIZUJE/ LINKA</b>	<b>SLANÝ/DNE</b>
	0/18/0033		Klusáček Petr/312522620	28. 5. 2018

Věc : vyjádření k existenci sítí – „III/23644 Slaný - Žižice“

Vážení,

proti jmenované stavbě nemáme námitek. V této lokalitě firma RDK servis, s.r.o., nemá a ani neprovozuje žádné teplovodní zařízení.

S pozdravem

  
Klusáček Petr  
mistr útvaru TH

**R D K servis, s.r.o.**  
Kynského 126, 274 01 Slaný  
IČ: 489 49 833  
DIČ: CZ489 49 833

TELEFON	FAX	E-mail	BANKOVNÍ SPOJENÍ
312500091	312500096	sekretariat@rdkservis.cz	ČS Slaný, č.ú. .0386394339/0800

IČ  
48949833

DIČ  
CZ48949833

zapsaná v OR: Městským soudem v Praze, oddíl C, vložka 28838



**Správa železniční dopravní cesty, státní organizace**  
**Oblastní ředitelství Praha**  
Partyzánská 24  
170 00 Praha 7

P-18-0024

VÁŠ DOPIS ZN.:

ZE DNE:

NAŠE ZN. (č.j.): S 10421 / I -25088 /2018-SZDC-OR PHA-710 -Sta

UKLÁDACÍ ZN.:

SKART. ZN.-LH.: S-5

POČ. LISTŮ: 2

POČ. PŘÍLOH: 3

POČ. LISTŮ PŘ.: 3

VYŘIZUJE: Bc. Vojtěch Starý

TEL.: 972 226 416

FAX: 972 224 815

E-MAIL: StaryV@szdc.cz

DATUM: 26. 6. 2018

4roads s.r.o.  
Ing. Karel Fazekas  
Jugoslávských partyzánů 7  
160 00 Praha 6

### **Vyjádření k existenci inženýrských sítí**

Správa železniční dopravní cesty, státní organizace (dále jen SZDC), zastoupená Oblastním ředitelstvím Praha (dále jen OR Praha) k Vaší žádosti o vyjádření k výskytu inženýrských sítí k akci „III/23644 Slaný – Žižice“ v prostoru vyznačeném v předložené situaci sděluje:

Zájmový oblast stavby se nachází v obvodu a v ochranném pásmu dráhy železniční trati Podlešín – Obrnice (TUDU 0693 02) v žkm 50,780 – 51,090 oboustranně, na pozemku SZDC parc. č. 728/1 a st. 2154 k. ú. Slaný.

V zájmové oblasti, v prostoru ochranného pásma, resp. obvodu dráhy, se nachází následující inženýrské sítě a zařízení v majetku SZDC:

- 1) **Objekt hlásky Strojírny (IC 5000114071) Správy budov a bytového hospodářství OR Praha (dále jen SBBH)**, orientační zakres zasíláme v příloze. Zařízení SBBH nesmí být dotčeno či poškozeno.

- **správce zařízení SBBH: Mgr. Petr Novák, tel. 972 226 583**

- 2) **Kabelové trasy Správy sdělovací a zabezpečovací techniky Praha východ (dále jen SSZT Pv)**. V zájmovém území se nachází kabelové sítě SSZT Pv. Orientační zakresy kabelových tras zasíláme v příloze. Pro upřesnění jejich polohy bude nutné, v případě stavebních úprav v blízkosti kolejí, jejich vytyčení. Vytyčení našeho zařízení si sjednejte nejméně 14 dní předem.

Kontakt na správce zařízení: **paní Jana Procházková, tel. 972 257 480, 602 691 953**

- 3) **Napájecí kabelové trasy pro PZZ a pro přilehlou hlásku Správy elektrotechniky a energetiky OR Praha (dále jen SEE)**.

- Dostupné orientační zakresy zasíláme v příloze.
- Kabelové vedení nesmí být nijak dotčeno ani na něm nesmí být zřízeno zařízení cizího právního subjektu a veškeré kabelové trasy je nutné s předstihem vytyčit. Je nutno zachovat ochranné pásmo kabelů dle EZ č.458/2000 Sb § 46 v platném znění, včetně zákazu přejíždění kabelů vozidly s hmotností nad 6 t.
- Veškeré zemní práce v blízkosti kabelů je nutno provádět ručně za zvýšené opatrnosti.
- Přesné vytyčení kabelů objednejte u vedoucího střediska SZČ (středisko speciálních zařízení a činností) - p. Tichý Lukáš na mailové adrese TichyL@szdc.cz
- Veškeré stavební práce v blízkosti zařízení je nutné provádět pod dohledem správců zařízení:

Doručovací adresa: Správa železniční dopravní cesty, státní organizace  
Oblastní ředitelství Praha, Partyzánská 24, 170 00 Praha 7

Obchodní firma: Správa železniční dopravní cesty, státní organizace

Sídlo: Praha 1, Nové Město, Dlážděná 1003/7, PSČ 110 00

Zápis v obchodním rejstříku: Městský soud v Praze, oddíl A, vložka 48384

IČ: 709 94 234

DIČ: CZ 709 94 234

www.szdc.cz

- VM SP (vrchní mistr silnoproud) - p. Jiří Kliment - tel.: 724 596 107

- 4) **Telekomunikační vedení (TK Podlešín – Slaný)** ve správcovské činnosti ČD-Telematika, a.s. v majetku SŽDC ve správě Technické ústředny dopravní cesty /TUDC/, které je chráněno ochranným pásmem dle § 102 zákona č. 127/2005 Sb. o elektronických komunikacích, viz vyjádření ČD Telematika a.s., č.j. 1201808629 ze dne 22. 5. 2018, které bylo již odesláno žadateli.

Požadujeme před stavbou objednat u ČD Telematika vytýčení těchto kabelů a v případě, že by stavbou došlo k přiblížení k jejich trasám, je nutné projednat způsob jejich ochrany s majitelem tj. SŽDC, TUDC Praha dle platných Všeobecných podmínek pro kabely SŽDC.

Trasy kabelu včetně případných ochranných opatření požadujeme zapracovat do dokumentace v dalším stupni řízení a tu předložit k posouzení na SŽDC, TUDC a ČD Telematika a. s.

- správce zařízení (TUDC Praha): **Jiří Sládek, tel. 972 245 566**

**V dalším stupni projektové dokumentace požadujeme respektovat následující připomínky:**

- a) Kabelizace, která bude v kolizi se stavbou, bude přeložena na náklady investora jako podmiňující investice, včetně geodetického zaměření dle skutečného provedení.
- b) Veškeré činnosti ve vztahu k technickým zařízením dráhy musí být navrženy a prováděny v souladu s příslušnými Technickými normami železnic (TNŽ), Technickými kvalitativními podmínkami státních drah (TKP SD) a Směrnicemi SŽDC.
- c) Požadujeme předložit k projednání další stupeň projektové dokumentace **vypracované ve vztahu k dráze** (DUR/DSP). Do předložené dokumentace je nutné zahrnout veškeré stavby a činnosti v ochranném pásmu, resp. obvodu dráhy, a to i stavby na ohlášení nebo realizované podle § 103 zákona č. 183/2006 Sb. (stavební zákon). Náležitosti projektové dokumentace potřebné pro vydání souhrnného stanoviska viz webové stránky OŘ Praha ([www.szdc.cz](http://www.szdc.cz) → O nás → Organizační jednotky SŽDC → Oblastní ředitelství Praha → Ochranné pásmo dráhy) – dokumentaci zašlete v elektronické podobě (poštou na CD, elektronicky na e-mail [ePodatelnaORPHA@szdc.cz](mailto:ePodatelnaORPHA@szdc.cz), příp. datovou schránkou [uccchjm](mailto:uccchjm));
- předložená dokumentace musí obsahovat mj. soupis dotčených pozemků, záborový elaborát pozemků SŽDC vč. zákresu záboru do katastrální mapy, situační výkres širších vztahů, podrobnou situaci, příčné řezy kolmo k trati v místě křížení s tratí vč. zakreslení osy krajní koleje a mezilehlého terénu;
  - do projektové dokumentace požadujeme zakreslit rovněž uvedené drážní objekty a zařízení s popisem technického řešení jejich ochrany v případě kolize (doporučujeme předem zkonzultovat se správcí zařízení);

**Toto vyjádření platí 2 roky ode dne vydání a je vydáno k existenci inženýrských sítí a zařízení v majetku SŽDC. Nelze jej použít jako podklad pro řízení u příslušného stavebního úřadu nebo realizaci stavby.**

Pro případné další žádosti a/nebo jiná podání týkající se předmětné stavby bychom Vás rádi požádali, abyste uváděli číslo jednací tohoto vyjádření pro naši rychlejší orientaci k uvedenému záměru.

**Přílohy:**

1 x	Orientační zákres zařízení SBBH	1 x A4
1 x	Orientační zákres kabelových tras SSZT Pv	1 x A4
1 x	Orientační zákres kabelových tras SEE	1 x A4



Libor Škvára  
náměstek ředitele pro techniku  
Oblastní ředitelství Praha

Správa železniční dopravní cesty,  
státní organizace  
Oblastní ředitelství Praha  
Partyzánská 24, 170 00 Praha 7  
IČ: 70994234, DIČ: CZ70994234  
(701)

8 Zást. SLAVY předměstí

Datum	Stav ke dni:	Podpis
-------	--------------	--------

MSB K. E. ALIPIY NAD VITRUVON

Mr. Donel	hides	Mr. Donel	Inv. cost.	Mr. Donel
113 789	44 041	13990	114043	113 999

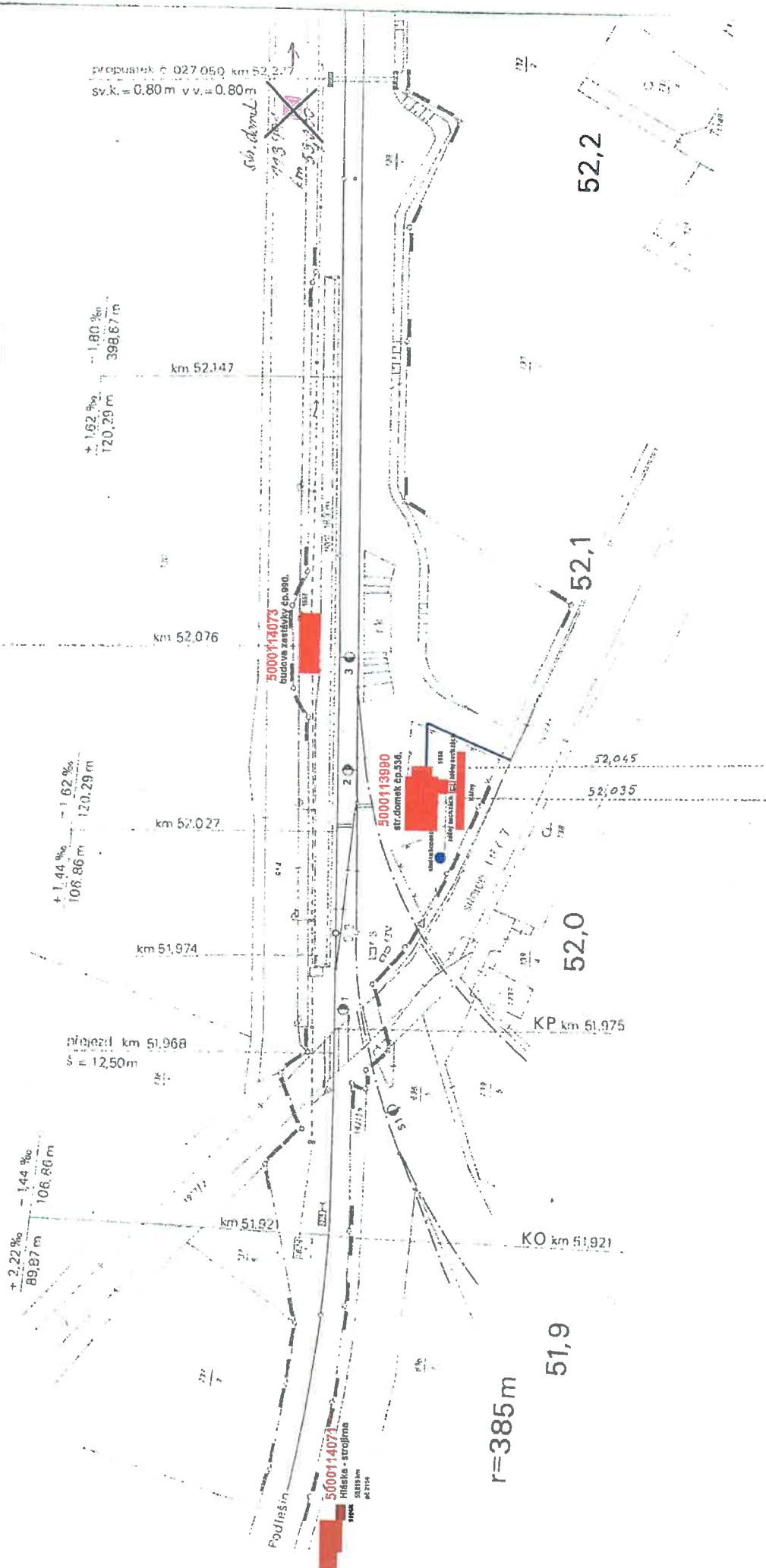
Imp 30,490 - 53,280

1. The first part of the paper is devoted to the study of the properties of the function  $f(x)$  defined by the equation

[illegible]

PODLEŠÍN - zast. SLANÝ předměstí - OBRNICE

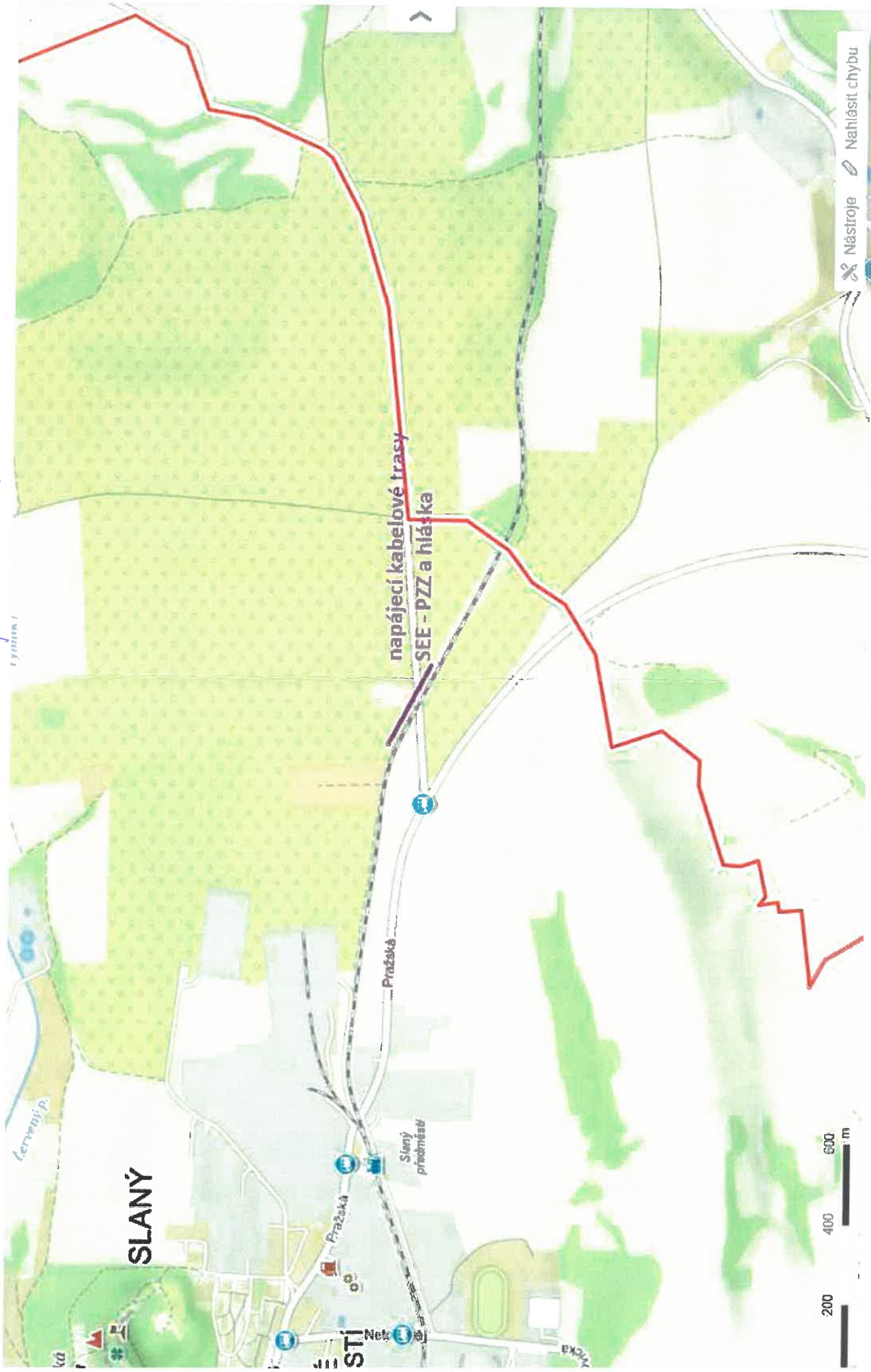
1:1000





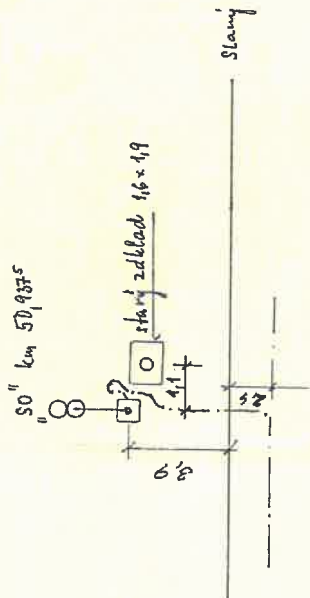


• kabelové trasy SEE od Prahy





# • kabelové trasy SSZT P<sub>v</sub>



Slaný



HLÁSKA STROJÍRNA



KM 50.847

KABEL POD SILNICÍ ULOŽEN  
V NOVOTVAROVÉ TRÁVCE Ø100mm  
V HĺBKĚ 150 AŽ 180cm

KABEL PO CELÉ DÉLCE KRIT. OPRAVA

51.0

2.70

3.00

3.00

2.80

2.20

2.40





Váš dopis zn.: **elektronické podání**  
Ze dne: **08.06.2018**  
Naše značka: **SVASZAD5847**  
Vyizuje: **Ing. Josef Kyncl**  
Telefon: **724 933 921**  
E-mail: **josef.kyncl@svas.cz**  
Datum: **08.06.2018**

Adresa žadatele:  
**Karel Fazekas/ 4roads s.r.o.**  
**Jugoslávských partyzán 1426/7**  
**16000 Praha**

**Informace o existenci sítí**  
provozovaných společností  
**Středočeské vodárny, a.s.**

**Poskytnutá data mají informativní charakter a nenahrazují vyjádření k projektové dokumentaci.**

Ú el informace:	Existence sítí		
Lokaliza ní údaje:	Okres:	Hlavní m sto Praha	
	Obec:	Praha	
	ást obce, ulice, .p.:		Dejvice, Jugoslávských partyzán , 1426/7
Zájmové území:	Vymezeno v situaci uvedené v p íloze*		
Kontaktní osoba:			
Kontaktní údaje: tel., e-mail	722473822, karel.fazekas@4roads.cz		
Platnost:	Jeden rok ode dne vyhotovení		

Ve Vámi vymezeném zájmovém území se ke dni vyhotovení této informace

**nachází**

**sít (případně ochranná pásma vodních zdrojů) provozované společností Středočeské vodárny, a.s.**

Poskytnutá informace obsahuje **orientační zakres** vodohospodářského zařízení provozovaného společností Středočeské vodárny, a.s. Skutečnou polohu vodohospodářského zařízení v zájmovém území na objednávku vytvoří pracovníci provozu vodovodů a provozu kanalizací.

Součástí poskytnuté informace jsou vodovodní a kanalizační přípojky. Společnost Středočeské vodárny, a.s. není vlastníkem ani provozovatelem přípojek (odst. 3 § 3 zákona č. 274/2001 Sb. o vodovodech a kanalizacích pro veřejnou potřebu). Zároveň přípojek je orientační z hlediska jejich polohy i potrubí.

Žádosti o vyjádření k projektové dokumentaci resp. ke stavbě, k možnosti napojení na vodovod/kanalizaci posílejte ve formátu pdf, na útvar technického vyjádření - vodorozvoj (kontakt [info@svas.cz](mailto:info@svas.cz)) nebo písemně na adresu:

**Středočeské vodárny, a.s., U Vodojemu 3085, 272 80 Kladno**

Středočeské vodárny, a.s.  
Útvar technického vyjádření  
U Vodojemu 3085, 272 80 Kladno  
(1)




Ing. Marie Vešelá  
manažer útvaru technického vyjádření - vodorozvoj

\*Příloha: situace zájmového území

Příloha k žádosti o poskytnutí informace ze dne: **08.06.2018**

Naše značka: **SVASZAD5847**

### Situace zájmového území



	Vodovod		Kanalizace gravitační		Elektro vedení
	Vodovod mimo provoz		Kanalizace tlaková		Objekty elektro vedení
	Vodovod - SVAS neprovozuje		Kanalizace mimo provoz		
	Odpad z vodojemu		Kanalizace - SVAS neprovozuje		
	Objekty vodovodu		Objekty kanalizace		
	Vodovodní přípojka - SVAS neprovozuje		Kanalizační přípojka - SVAS neprovozuje		
	Hranice ochranného pásma vodního zdroje				Vymezené zájmové území

Pracoviště:  
SUPTel a.s.  
Areál Vimbau  
Dobronická 1257  
148 00 Praha 4  
tel.: +420 261 112 305  
e-mail: vyjadrovani@suptel.cz

**4roads s.r.o.**  
**Jugoslávských partyzánů 7**  
**16000 Praha**

VÁŠ DOPIS ZNAČKY / ZE DNE

NAŠE ZNAČKA

VYŘIZUJE / LINKA  
Michal Veselý  
e-mail: vyjadrovani@suptel.cz

DNE / MÍSTO  
5.6.2018

### **Vyjádření č.: 21800133**

VĚC: Vyjádření k existenci inženýrských sítí k akci

**„III/23644 Slaný - Žižice“**

K Vaší předložené žádosti o vyjádření k existenci sítí k situaci k akci  
**“ III/23644 Slaný - Žižice “**, nemáme žádné připomínky.

V uvedených lokalitách nemá firma SUPTel a.s. žádné telekomunikační zařízení.

Platnost vyjádření: 1 rok

S pozdravem

 8000  
SUPTel a.s.  
Dobronická 1257 / 148 00 Praha 4  
DIČ: CZ25229397  
  
Za SUPTel a.s.  
Michal Veselý

**Daňový doklad číslo /variabilní symbol/:**

**21800133**

**Dodavatel:**

SUPTel a.s.

Hřbitovní 15

312 00 Plzeň

ČO: 25229397

DIČ: CZ25229397

č. účtu: 4829400207/ 0100

Obchod. rejstř. : Krajský soud v Plzni odd.B, vložka 776

Datum vystavení: 5.6.2018

Datum uskutečnění zdan. plnění: 5.6.2018

Datum splatnosti: 19.6.2018

**Odběratel:**

4roads s.r.o.

Jugoslávských partyzánů 7

16000 Praha

IČO: 06327354

DIČ: CZ 06327354

Forma úhrady: převodem  
složenkou

Rozsah a předmět plnění:

Vyjádření k akci:

„III/23644 Slaný - Žižice“

Sazba DPH	Základ daně:	Výše daně:	Cena včetně daně:
21%	100,00 Kč	21,00 Kč	121,00 Kč

**Celkem k úhradě: 121,00 Kč**

8000  
**SUPTel**  
SUPTel a.s.  
Dobronická 125/7, 148 00 Praha 4  
DIČ: CZ25229397



Vyřizuje: Dundáček Petr

E-mail: petr.dundacek@t-mobile.cz

4roads s.r.o.  
Ing. Karel Fazekas  
Jugoslávských partyzánů  
č.p.7  
16000 Praha

Naše značka: **E18681/18**

V Praze dne: **18.5.2018**

**Vyjádření a stanovení podmínek pro udělení souhlasu s umístěním stavby v ochranném pásmu sítě technické infrastruktury ( TI ) společnosti T-Mobile Czech Republic a.s.**

Vydané podle § 101 ZÁKONA Č. 127/2005 Sb., o elektronických komunikacích a o změně některých souvisejících zákonů ( zákon o elektronických komunikacích – dále jen ZEK ), ve znění pozdějších předpisů a §161 zákona č. 183/2006 Sb., o územním plánování a stavebním řádu ( stavební zákon) či dle dalších příslušných právních předpisů

**Věc:** III/23644 Slaný - Žižice

Stupeň: Jiný důvod

Na základě předložených projektových podkladů dáváme **souhlasné stanovisko k vydání Územního souhlasu / rozhodnutí (Stavebního povolení) a následně souhlas s realizací stavby.**

Dle předložených dokladů nedojde ke kolizi s technickou infrastrukturou společnosti **T-Mobile Czech Republic a.s.**

Toto stanovisko má platnost 1 rok.

Vydané stanovisko nelze prodloužit. Po uplynutí platnosti zadejte žádost o nové stanovisko.

**T-Mobile**  
T-Mobile Czech Republic a.s.  
Tomášova 2144/1  
148 00 Praha 4  
IČ 649 49 681, DIČ CZ64949681

.....  
Ochrana sítí  
Technologický úsek

**V případě doplňujících dotazů vždy uvádějte v „Předmětu“ e-mailu číslo jednací.**



Příloha č. 1

## Rekapitulace žádosti o vyjádření k existenci sítě elektronických komunikací

Číslo žádosti: **E18681/18**  
Název stavby /akce: **III/23644 Slaný - Žižice**  
Datum podání žádosti: **18.5.2018**  
Důvod žádosti: **Jiný důvod**  
Popis jiného důvodu žádosti: **Existence sítí**  
Poznámka:

## Žadatel

Firma / organizace: **4roads s.r.o.**  
IČ: **06327354**  
DIČ:  
Kontaktní osoba: **Ing. Karel Fazekas**  
Adresa: **Jugoslávských partyzánů č.p.7**  
Město / obec: **Praha**  
PSČ: **16000**  
Stát:  
E-mail: **karel.fazekas@4roads.cz**  
Telefonní číslo: **+420722473822**

## Stavebník

Firma / organizace:  
Kontaktní osoba:  
Adresa:  
Město / obec:  
PSČ:  
Stát:  
E-mail:  
Telefonní číslo:

## Stavba

Výška nad terénem (metry): **0 m**  
Projektant:  
Druh stavby: **Ostatní**  
Hodnota projektu:  
Měsíc zahájení stavby:  
Měsíc ukončení stavby:

## Odeslání stanoviska

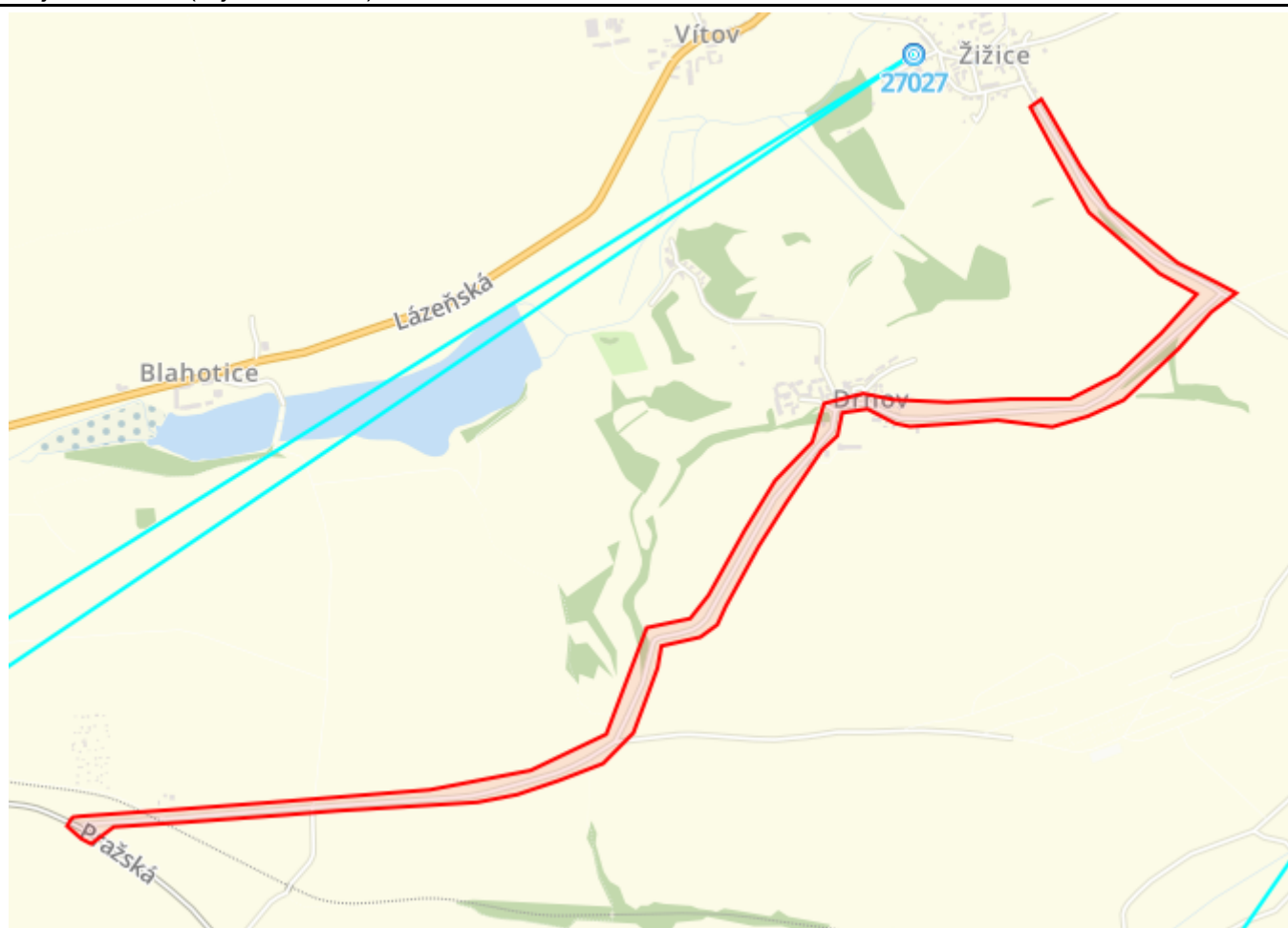
E-mail: **karel.fazekas@4roads.cz**



Příloha č. 2

**Situační plánek**

Zájmová oblast (zájmové oblasti) zadaná žadatelem

**Legenda:**

	Optické trasy TMCZ 1		Optické trasy TMCZ 2 a sítě PASNET		Elektro trasy NN		Základnové stanice
	Optická technologie TMCZ 1		Optická technologie TMCZ 2 a sítě PASNET		Elektro technologie NN		Základnové stanice s elektropřípojkou
	Mikrovlnné (MW) spoje						Body sítě

**Druhy sítí:**

	Geodeticky zaměřené		Přibližný průběh		Plánovaný průběh		Nadzemní vedení
--	---------------------	--	------------------	--	------------------	--	-----------------

Geometrie zájmové oblasti (zájmových oblastí) žádosti ve formátu WKT a souřadnicovém systému S-JTSK. Zkopírováním textu lze geometrii zobrazit v jakémkoli softwaru podporujícím formát WKT.

POLYGON((-762398.7596 -1024788.7434,-762417.8096 -1024813.0851,-762380.5034 -1024857.0059,-762352.4575 -1024877.1142,-762277.0513 -1024835.5746,-762047.6575 -1024852.7726,-761755.2929 -1024872.8809,-761592.045 -1024882.9351,-761294.1242 -1024907.0121,-761167.6534 -1024917.0663,-761044.3575 -1024910.9809,-760910.2138 -1024885.8455,-760771.8367 -1024854.0955,-760666.9607 -1024774.4949,-760623.569 -1024695.1199,-760566.419 -1024589.2866,-760545.2523 -1024524.7283,-760424.0732 -1024514.6741,-760367.4523 -1024484.5116,-760334.1148 -1024432.6533,-760208.7023 -1024265.4366,-760107.6315 -1024146.9033,-759979.0752 -1024005.0595,-759924.0419 -1023966.4304,-759899.7002 -1023899.2262,-759821.9127 -1023898.697,-759744.6544 -1023953.7304,-759701.2627 -1023969.6054,-759544.6294 -1023981.247,-759434.5627 -1023987.597,-759271.5794 -1024031.5179,-759159.3961 -1024014.5845,-759044.5669 -1023981.247,-758857.7711 -1023850.5429,-758742.4127 -1023753.1762,-758658.8044 -1023706.6095,-758710.6627 -1023668.5095,-758822.8461 -1023590.722,-759006.4669 -1023394.4012,-759074.7294 -1023259.9929,-759149.8711 -1023075.3137,-759165.2169 -1023039.8595,-759201.7294 -1023058.3804,-759157.8086 -1023175.8554,-759069.4377 -1023400.7512,-758882.6419 -1023614.5345,-758778.3961 -1023692.8512,-758903.2794



PRO SPOLEČNÉ ZÁŽITKY

-1023796.5679,-759050.9169 -1023901.872,-759205.4336 -1023954.7887,-759387.4669 -1023929.3887,-759576.9086  
-1023912.4554,-759738.3044 -1023881.7637,-759828.2627 -1023850.0137,-759950.5002 -1023863.2429,-760002.8877  
-1023974.897,-760131.4752 -1024074.9095,-760245.7752 -1024213.5512,-760381.2419 -1024391.8804,-760446.8586  
-1024454.322,-760581.7961 -1024463.3179,-760679.1627 -1024639.5304,-760749.5419 -1024767.0595,-760993.4877  
-1024843.7887,-761305.6961 -1024859.1345,-761786.1794 -1024829.5012,-762087.2752 -1024809.3929,-762373.0252  
-1024789.2845,-762398.7596 -1024788.7434))

**4roads, s.r.o.**  
**Ing. Karel Fazekas**  
**Jugoslávských partyzánů 7**  
**160 00 Praha 6**

<i>Vaše značka</i>	<i>Naše značka</i>	<i>Vyřizuje</i>	<i>V Praze dne</i>
	1311801445	Středisko dokumentace SITEL	28.05.2018

**Věc: Vyjádření k existenci technické infrastruktury**  
**– podzemního komunikačního vedení a zařízení veřejné komunikační sítě**

Stavba:

**III/23644 Slaný - Žižice, z.č. 011810036**

*– Zájmové území stavby vyznačeno ve Vaší žádosti*

Společnost **Telia Carrier Czech Republic a.s.**; se sídlem centrum NAGANO IV, K Červenému dvoru 25a, Praha 3, PSČ 130 00, zastoupena společností SITEL, spol. s r.o.; se sídlem Baarova 957/15, Praha 4, PSČ 140 00 (dále jen "SITEL"), Vám sděluje, že ve vyznačeném zájmovém území se nenachází žádná podzemní komunikační vedení a zařízení veřejné komunikační sítě ve vlastnictví společnosti TeliaSonera International Carrier Czech Republic a.s.

**Souhlasíme s vydáním pro tyto účely: Ohlášení stavby, Rozhodnutí o umístění stavby, Stavební povolení, Veřejnoprávní smlouvy, Zjednodušené územní řízení, Územní souhlas, Územní řízení.**

Toto vyjádření má platnost 1 rok ode dne vydání.

V případě další korespondence uvádějte naše číslo jednací.

S pozdravem



**Telia Carrier Czech Republic a.s.**  
zastoupena společností SITEL, spol. s r.o.  
IČO: 44797320  
Nad Elektrárnou 1526/45  
108 00 Praha 10

①

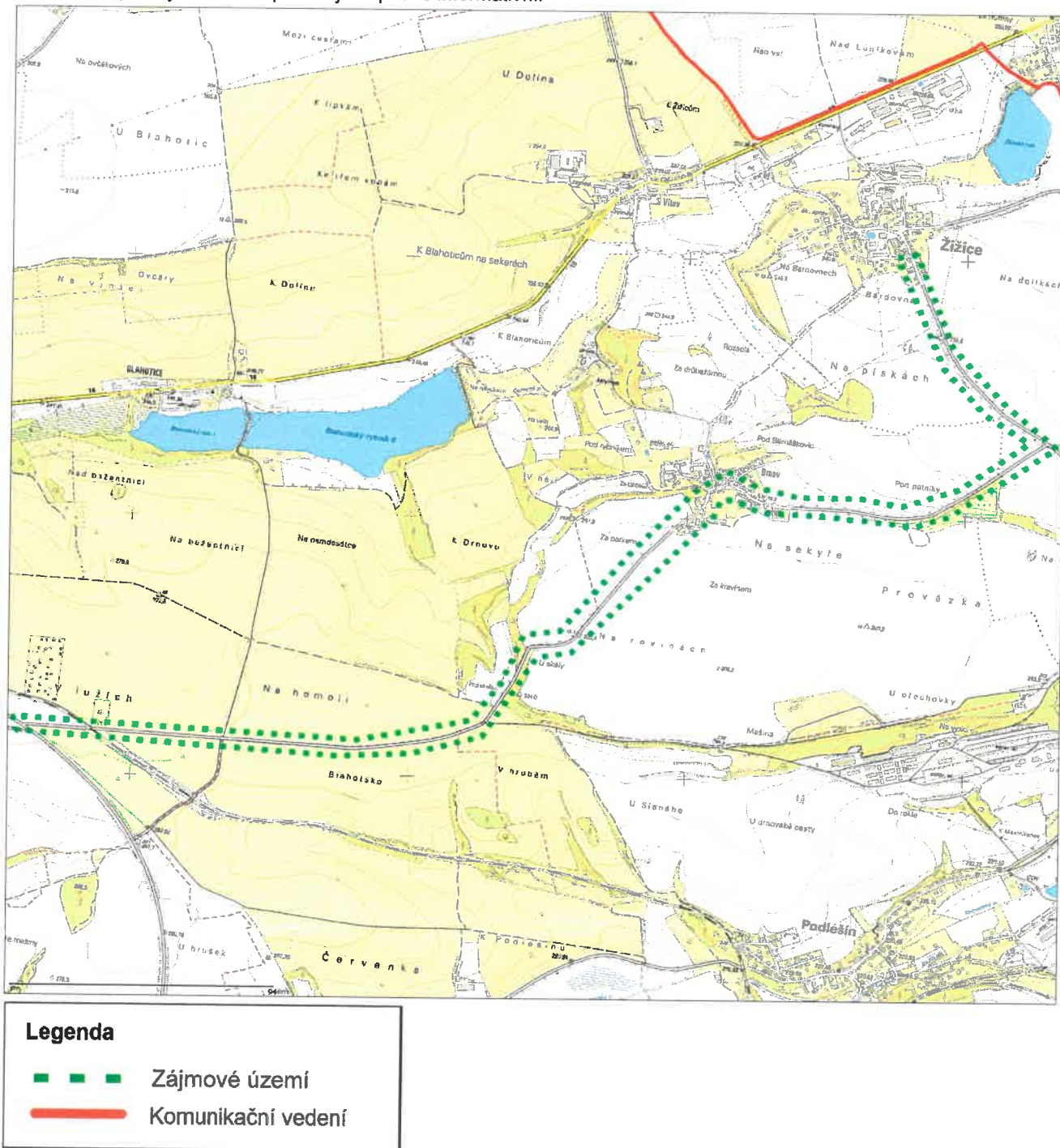
*Přílohy: polohopisný plán*

*Kopie: žádné*

## Situační výkres

Platí pouze s vyjádřením 1311801445.

Zakreslené polohy zařízení v příloze jsou pouze informativní.



Dotčená katastrální území: Blahotice, Drnov, Knovíz, Podlešín, Slaný, Žižice

Telia Carrier Czech Republic a.s.  
centrum NAGANO IV  
K červenému dvoru 25a, Praha 3, PSČ 130 00  
IČ: 26207842, DIČ: CZ26207842  
zapsána v OR u MS v Praze, oddíl B, vložka 6808

Zastoupena společností SITEL, spol. s r.o.  
se sídlem Baarova 957/15, Praha 4, PSČ 140 00  
tel.: 267 198 111, fax: 267 198 222  
web: [www.sitel.cz](http://www.sitel.cz)  
IČ: 44797320, DIČ: CZ44797320  
zapsána v OR u MS v Praze, oddíl C, vložka 6725



**SITEL, spol. s r.o.**  
Společnost pro výstavbu integrovaných telekomunikací  
Baarova 957/15, 140 00 Praha 4

**Faktura - daňový doklad** číslo: 1311801445

**Dodavatel:**

**SITEL, spol. s r.o.**

Baarova 957/15  
140 00 Praha 4

IČ: 44797320  
DIČ: CZ44797320

sp.zn. C 6725 zapsaná u MS v Praze

**Odběratel:**

**4roads, s.r.o.**

Jugoslávských partyzánů 7  
160 00 Praha 6

IČ: 06327354  
DIČ: CZ06327354

**Platební podmínky:**

Forma úhrady: Zaplacen: dobírka

Datum vystavení: 28.05.2018

Bankovní spojení: ČSOB  
Číslo účtu: 892803/0300

Datum zdanitelného plnění: 28.05.2018

Variabilní symbol: 1311801445

Zaplacen: dobírka

**Fakturujeme vám náklady spojené se zajištěním vyjádření  
za síť Telia Carrier Czech Republic a.s.**

Stavba:

**III/23644 Slaný - Žižice, z.č. 011810036**

Základ daně

144,63 Kč

DPH 21 %

30,37 Kč

Cena celkem včetně DPH

175,00 Kč

Číslo vyjádření: 1311801445

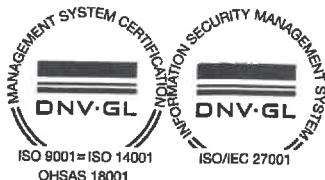
**Celkem k úhradě**

**175,00 Kč**

Razítko  
a podpis:



tel.: +420 267 198 111, fax: +420 267 198 222  
e-mail: sitel@sitel.cz web: www.sitel.cz



bank. spojení: ČSOB Praha 5, č.ú. 892803/0300  
IČ: 44797320, DIČ: CZ44797320  
spis.zn.C.6725 u Městského soudu v Praze





**UPC Česká republika, s.r.o.**

Závišova 5, 140 00 Praha 4, Česká republika

IČ: 00562262

T +420 261 107 111 F +420 261 107 100

*zastoupena společností*

**InfoTel, spol. s r.o.**

Novolišeňská 2678/18, 628 00 Brno-Líšeň

IČ: 46981071

T +420 544 422 111 F +420 544 422 155

**4roads s.r.o.**

**Ing. Karel Fazekas**

**Jugoslávských partyzánů č.p.7**

**16000 Praha**

**VYJÁDRĚNÍ O EXISTENCI VEDENÍ VEŘEJNÉ KOMUNIKAČNÍ SÍTĚ (VVKŠ)  
A VŠEOBECNÉ PODMÍNKY OCHRANY VEDENÍ VEŘEJNÉ KOMUNIKAČNÍ SÍTĚ  
SPOLEČNOSTI UPC Česká republika, s.r.o.**

vydané podle § 101 zákona č. 127/2005 Sb., o elektronických komunikacích a o změně některých souvisejících zákonů (zákon o elektronických komunikacích), ve znění pozdějších předpisů a § 161 zákona 183/2006 Sb., o územním plánování a stavebním řádu (stavební zákon).

Číslo žádosti: **E008483/18**  
Název akce/stavby: **III/23644 Slaný - Žižice**  
Vyřizuje: **Syřiště Jaroslav / +420 606 776 154**

Naše značka:

Datum: **18.5.2018**

Umístěno:

Katastrální území: **Knovíz (667188), Podlešín (723983), Slaný (749362), Blahotice (749516), Žižice (797561), Dmlov (797511)**

Číslo parcely:

Důvod vydání vyjádření:

**Jiný důvod**

Popis důvodu žádosti:

**Existence sítí**

Žádost o souhlas se zjednodušeným územním řízením:

**Ne**

Žádost o souhlas s veřejnoprávní smlouvou:

**Ne**

Společnost InfoTel, spol. s r.o. (dále jen *InfoTel*) zplnomocněna od 1.3.2017 k zastupování společnosti UPC Česká republika, s.r.o. jako vlastníka sítě elektronických komunikací ve správních, stavebně – správních, povolovacích a jiných řízeních na základě Vaší žádosti o vyjádření o existenci sítě po určení a vyznačení zájmového území – předložení projektové dokumentace a na základě stanovení důvodu pro vydání vyjádření vydává **následující vyjádření:**

Dle Vámi předložené dokumentace se v prostoru stavby nenacházejí žádná VVKŠ, která by byla v našem vlastnictví.

**Se stavbou souhlasíme**

Toto vyjádření se vztahuje k aktuálnímu stavu neexistence VVKŠ ve staveništi předmětné stavby a ke dni zahájení stavby je nutno existenci VVKŠ znovu ověřit.

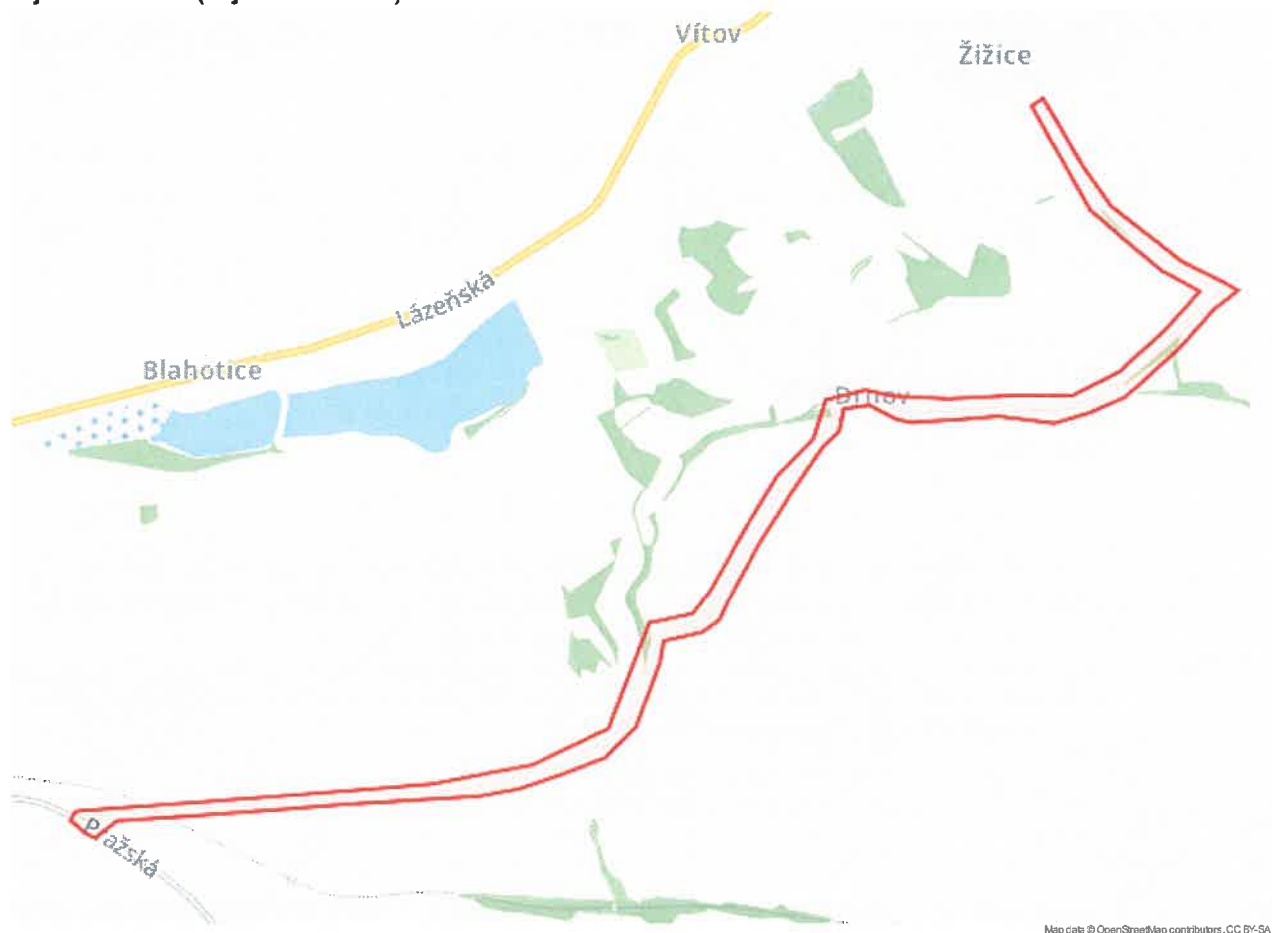
Toto vyjádření platí 1 rok od data vystavení a pro zájmové území, které je přílohou vyjádření.

**Vyjádření vydala společnost InfoTel dne: 18.5.2018**



**Jaroslav Syřiště**

**Zájmová oblast (zájmové oblasti) zadaná žadatelem:**



**Legenda:**

- Kabelové trasy      □ Umístění technologie

Geometrie zájmové oblasti (zájmových oblastí) žádosti ve formátu WKT a souřadnicovém systému S-JTSK. Zkopírováním textu lze geometrii zobrazit v jakémkoli softwaru podporujícím formát WKT.

```
GEOMETRYCOLLECTION(POLYGON((-762398.7596 -1024788.7434,-762417.8096 -1024813.0851,-762380.5034  
-1024857.0059,-762352.4575 -1024877.1142,-762277.0513 -1024835.5746,-762047.6575 -1024852.7726,-761755.2929  
-1024872.8809,-761592.045 -1024882.9351,-761294.1242 -1024907.0121,-761167.6534 -1024917.0663,-761044.3575  
-1024910.9809,-760910.2138 -1024885.8455,-760771.8367 -1024854.0955,-760666.9607 -1024774.4949,-760623.569  
-1024695.1199,-760566.419 -1024589.2866,-760545.2523 -1024524.7283,-760424.0732 -1024514.6741,-760367.4523  
-1024484.5116,-760334.1148 -1024432.6533,-760208.7023 -1024265.4366,-760107.6315 -1024146.9033,-759979.0752  
-1024005.0595,-759924.0419 -1023966.4304,-759899.7002 -1023899.2262,-759821.9127 -1023898.697,-759744.6544  
-1023953.7304,-759701.2627 -1023969.6054,-759544.6294 -1023981.247,-759434.5627 -1023987.597,-759271.5794  
-1024031.5179,-759159.3961 -1024014.5845,-759044.5669 -1023981.247,-758857.7711 -1023850.5429,-758742.4127  
-1023753.1762,-758658.8044 -1023706.6095,-758710.6627 -1023668.5095,-758822.8461 -1023590.722,-759006.4669  
-1023394.4012,-759074.7294 -1023259.9929,-759149.8711 -1023075.3137,-759165.2169 -1023039.8595,-759201.7294  
-1023058.3804,-759157.8086 -1023175.8554,-759069.4377 -1023400.7512,-758882.6419 -1023614.5345,-758778.3961  
-1023692.8512,-758903.2794 -1023796.5679,-759050.9169 -1023901.872,-759205.4336 -1023954.7887,-759387.4669  
-1023929.3887,-759576.9086 -1023912.4554,-759738.3044 -1023881.7637,-759828.2627 -1023850.0137,-759950.5002  
-1023863.2429,-760002.8877 -1023974.897,-760131.4752 -1024074.9095,-760245.7752 -1024213.5512,-760381.2419  
-1024391.8804,-760446.8586 -1024454.322,-760581.7961 -1024463.3179,-760679.1627 -1024639.5304,-760749.5419  
-1024767.0595,-760993.4877 -1024843.7887,-761305.6961 -1024859.1345,-761786.1794 -1024829.5012,-762087.2752  
-1024809.3929,-762373.0252 -1024789.2845,-762398.7596 -1024788.7434))))))
```



**4roads s.r.o.**  
**Karel Fazekas**  
**Jugoslávských partyzánů 7**  
**160 00 Praha**

V Praze, 18.5.2018

Naše zn.: **MW000008384780756**

Věc: vyjádření k žádosti k akci "**III/23644 Slaný - Žižice**"

Sdělujeme Vám, že společnost Vodafone Czech Republic a.s., se sídlem Praha 5, náměstí Junkových 2, IČ: 25788001, zapsaná dne 13.8. 1999 v obchodním rejstříku vedeném Městským soudem v Praze pod spisovou značkou B.6064 na základě předložené dokumentace ze dne **18.5.2018**

**souhlasí s realizací projektu.**

Ve vámi zadaném zájmovém území a v uvedené výšce (výška stavby: 0 m, výška jeřábu: 0 m) se nenachází žádné podzemní ani nadzemní vedení naší společnosti.

Platnost vyjádření je **1 rok** od data vydání.

S pozdravem

v.z. Kateřina Rendeková  
Vodafone Czech Republic a.s.  
Náměstí Junkových 2  
155 00 Praha 5

  
**Vodafone Czech Republic a.s.**  
náměstí Junkových 2, 155 00, Praha 5  
IČO: 25788001, DIČ: CZ25788001  
tel.: 776 971 111, fax: 776 971 92  
-60-

Tel.: 607 105 305  
E-mail: west@vodafone.cz

**Seznam příloh/přiložených souborů:**  
Zadost\_MW000008384780756.pdf

---

ŽADATEL

4roads s.r.o.

---

NA E ZNAČKA  
0100926538

V ZENO DNE  
18.05.2018

---

**Sdělení o existenci energetického zařízení společnosti ČEZ Distribuce a. s. pro akci:**

**III/23644 Slaný Žižice**

Vážený zákazníku,

dovolujeme si reagovat na Vaši žádost číslo 0100926538 ze dne 18.05.2018 o sdělení o existenci energetického zařízení. Na Vámi uvedeném zájmovém území se **nenachází energetické zařízení v majetku společnosti ČEZ Distribuce a. s.**

Zároveň si Vás dovoluujeme upozornit, že se v zájmovém území může nacházet energetické zařízení, které není v majetku společnosti ČEZ Distribuce, a. s.

Toto sdělení je platné do 18.11.2018.

V souvislosti s výše uvedeným si Vás dovoluujeme upozornit, že uvedené sdělení včetně jeho příloh představuje skutečnosti tvořící obchodní tajemství společnosti ČEZ Distribuce, a. s. Poskytnuté informace jsou dále také důvěrnými informacemi a obchodně citlivými informacemi společnosti ČEZ Distribuce, a. s. Z výše uvedených důvodů si Vás proto společnost ČEZ Distribuce, a. s., dovoluje upozornit, že s poskytnutými informacemi je potřeba nakládat dle platných právních předpisů, v opačném případě se vystavujete postihu ve smyslu platné právní úpravy. V této souvislosti si Vás dále dovoluujeme upozornit, že požadované informace nesmí být předány, sděleny, využity, zpřístupněny, či jiným způsobem postoupeny na jakoukoli třetí osobu bez předchozího prokazatelného souhlasu společnosti ČEZ Distribuce, a. s. Informace o existenci sítí mohou být využity pouze pro účel, pro který byly vyžádány.

S pozdravem

**ČEZ Distribuce a. s.**

Děčín, Děčín IV-Podmokly  
Teplická 874/8  
PSČ 405 02  
IČ: 24729035

**Přílohy**

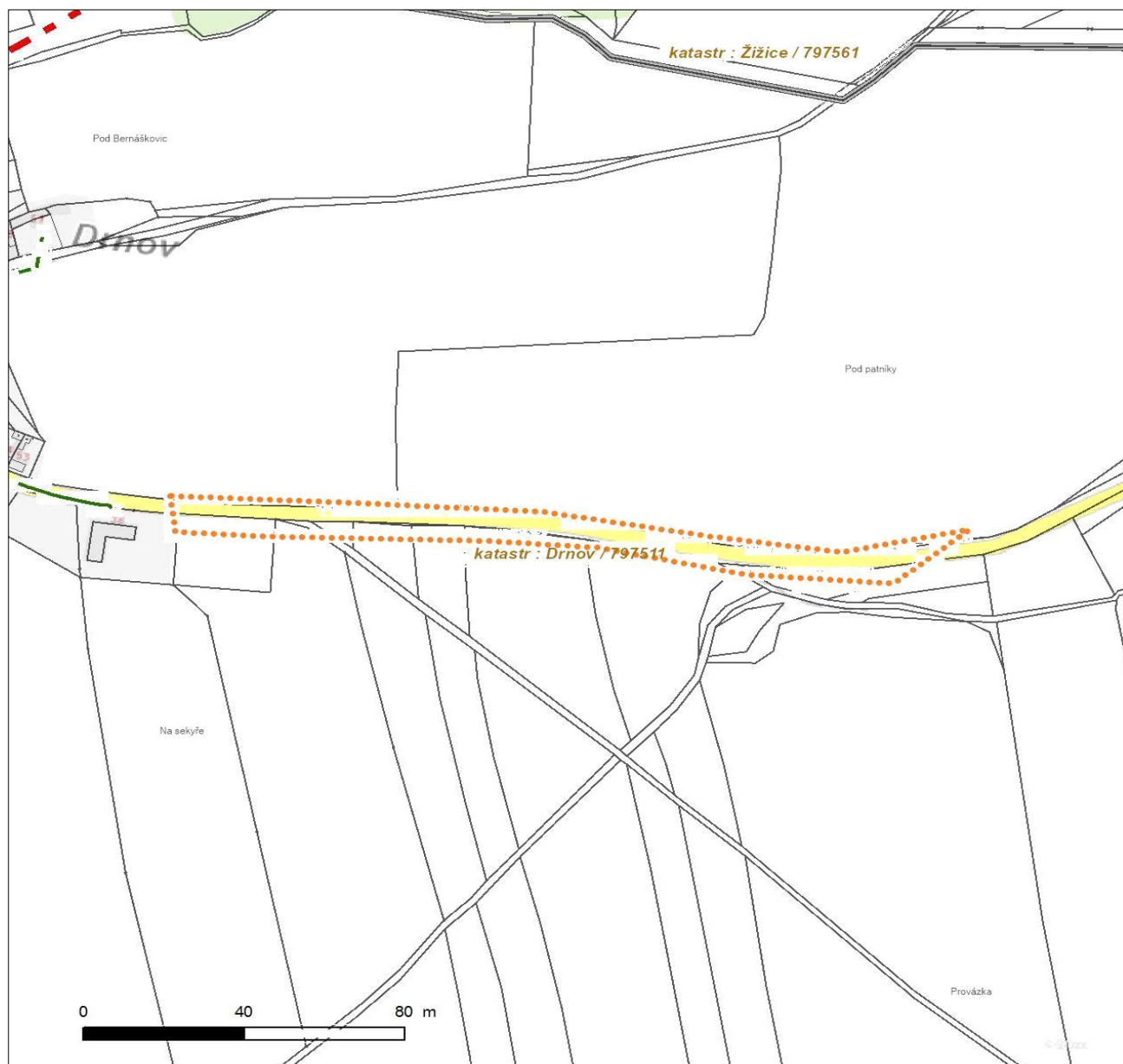
Situační výkres zájmového území



Platí pouze se sdělením číslo 0100926538.

Zakreslené polohy zařízení v příloze jsou pouze informativní.

## Situační výkres zájmového území (klad mapových listů)



Není-li zobrazena katastrální mapa, zadejte žádost znovu. Katastrální mapa je generována prostřednictvím externí WMS služby, jejíž provoz nezajišťuje společnost ČEZ Distribuce, a. s.

### LEGENDA

	Podzemní vedení NN do 1kV		Stanice do 52 kV - stožárová
	Nadzemní vedení NN do 1kV		Stanice do 52 kV - zděná
	Podzemní vedení VN do 35 kV		Transformovna (nad 52 kV)
	Nadzemní vedení VN do 35 kV		Probíhající investice ČEZ Distribuce
	Podzemní vedení VVN 110kV		Stanice ČEZ Distribuce ve výstavbě
	Nadzemní vedení VVN 110kV		Zařízení ČEZ Distribuce ve výstavbě
	NN přívod odběratele		Hranice katastrálního území
	Cizí energetické vedení		
	Zájmové území		



---

ŽADATEL

4roads s.r.o.

---

NA E ZNAČKA  
0200754897

V IZUJE / LINKA  
841 842 843

V ZENO DNE  
18.05.2018

---

**Sdělení o existenci komunikačního vedení společnosti Telco Pro Services a. s.**

Název akce: III/23644 Slaný Žižice

čel: Informativní

Vážený zákazníku,  
dovolujeme si reagovat na Vaši žádost číslo 0200754897 ze dne 18.05.2018, která se týkala sdělení o existenci komunikačního zařízení na Vámi určeném zájmovém území.

Dle vědomí společnosti Telco Pro Services, a. s., se na Vámi vymezeném zájmovém území:  
**nenachází komunikační zařízení v majetku společnosti Telco Pro Services a. s.**

Zároveň si Vás dovoluujeme upozornit, že není vyloučeno, že se ve Vámi vymezeném zájmovém území nachází jiné zařízení, které není v majetku společnosti Telco Pro Services, a. s.

Toto sdělení je platné do 18.05.2019.

V souvislosti s výše uvedeným si Vás dovoluujeme upozornit, že sdělení o existenci či neexistenci sítí představuje skutečnosti tvořící obchodní tajemství společnosti Telco Pro Services, a. s. Poskytnuté informace jsou dále také důvěrnými informacemi společnosti Telco Pro Services, a. s. Z výše uvedených důvodů si Vás proto společnost Telco Pro Services, a. s., dovoluje upozornit, že s poskytnutými informacemi je potřeba nakládat dle platných právních předpisů, v opačném případě se vystavujete postihu ve smyslu platné právní úpravy. V této souvislosti si Vás dovoluujeme rovněž upozornit, že požadované informace nesmí být předány, sděleny, využity, zpřístupněny, či jiným způsobem postoupeny na jakoukoli třetí osobu bez předchozího prokazatelného souhlasu společnosti Telco Pro Services, a. s. Informace o existenci sítí mohou být využity pouze pro účel, pro který byly vyžádány.

S pozdravem



Telco Pro Services, a. s.  
Duhová 1531/3  
140 00 Praha 4  
IČ: 291 48 278  
(16)

Jiří Cimpel

Telco Pro Services, a. s.

**Přílohy**

Situační výkres zájmového území

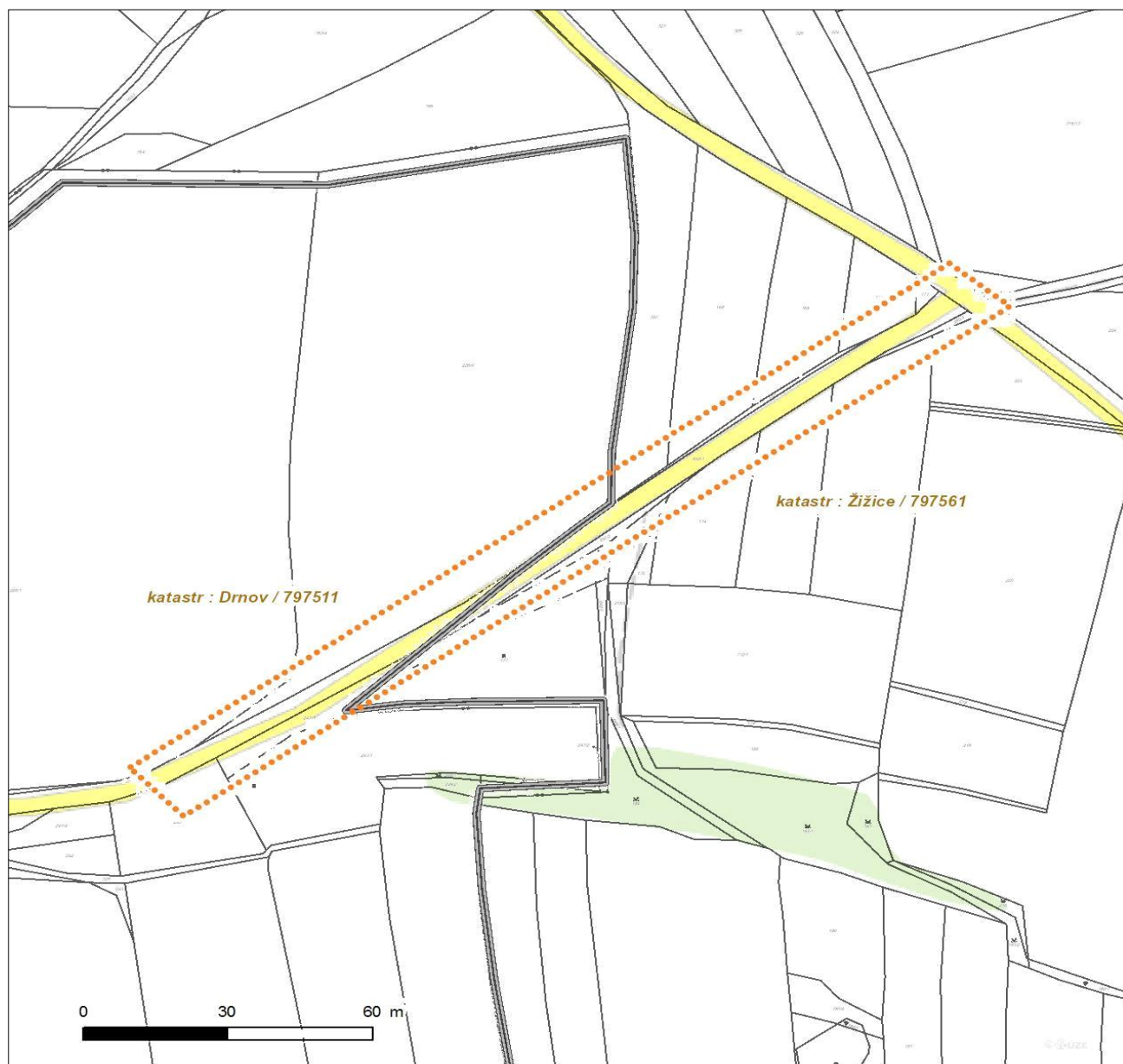




Platí pouze se sdělením číslo 0200754897.

Zakreslené polohy zařízení v příloze jsou pouze informativní.

### Situační výkres zájmového území



#### LEGENDA

- |                                   |                                |
|-----------------------------------|--------------------------------|
| ■ ■ ■ ■ ■ Nadzemní optické vedení | ■ ■ ■ Radioreléový spoj vzduch |
| — Podzemní optické vedení         | ..... Zájmové území            |
| - - - Nadzemní metalické vedení   | == Hranice katastrálního území |
| — Podzemní metalické vedení       |                                |



---

ŽADATEL

4roads s.r.o.

---

NA E ZNAČKA  
0200754898

V IZUJE / LINKA  
841 842 843

V ZENO DNE  
18.05.2018

---

**Sdělení o existenci komunikačního vedení společnosti Telco Pro Services a. s.**

Název akce: III/23644 Slaný Žižice

čel: Informativní

Vážený zákazníku,  
dovolujeme si reagovat na Vaši žádost číslo 0200754898 ze dne 18.05.2018, která se týkala sdělení o existenci komunikačního zařízení na Vámi určeném zájmovém území.

Dle vědomí společnosti Telco Pro Services, a. s., se na Vámi vymezeném zájmovém území:  
**nenachází komunikační zařízení v majetku společnosti Telco Pro Services a. s.**

Zároveň si Vás dovoluujeme upozornit, že není vyloučeno, že se ve Vámi vymezeném zájmovém území nachází jiné zařízení, které není v majetku společnosti Telco Pro Services, a. s.

Toto sdělení je platné do 18.05.2019.

V souvislosti s výše uvedeným si Vás dovoluujeme upozornit, že sdělení o existenci či neexistenci sítí představuje skutečnosti tvořící obchodní tajemství společnosti Telco Pro Services, a. s. Poskytnuté informace jsou dále také důvěrnými informacemi společnosti Telco Pro Services, a. s. Z výše uvedených důvodů si Vás proto společnost Telco Pro Services, a. s., dovoluje upozornit, že s poskytnutými informacemi je potřeba nakládat dle platných právních předpisů, v opačném případě se vystavujete postihu ve smyslu platné právní úpravy. V této souvislosti si Vás dovoluujeme rovněž upozornit, že požadované informace nesmí být předány, sděleny, využity, zpřístupněny, či jiným způsobem postoupeny na jakoukoli třetí osobu bez předchozího prokazatelného souhlasu společnosti Telco Pro Services, a. s. Informace o existenci sítí mohou být využity pouze pro účel, pro který byly vyžádány.

S pozdravem



Telco Pro Services, a. s.  
Duhová 1531/3  
140 00 Praha 4  
IČ: 291 48 278  
(16)

Jiří Cimpel

Telco Pro Services, a. s.

**Přílohy**

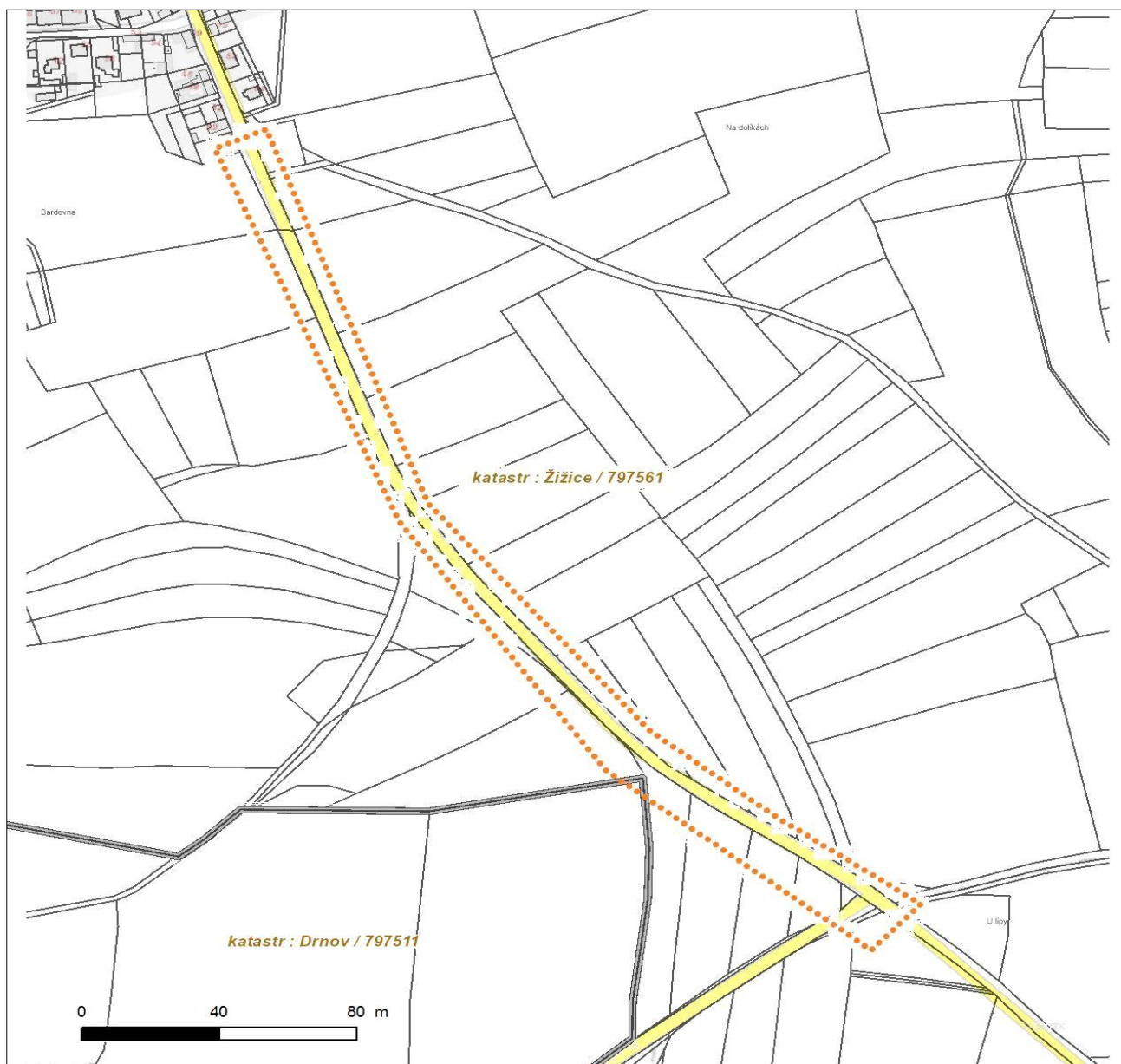
Situační výkres zájmového území



Platí pouze se sdělením číslo 0200754898.

Zakreslené polohy zařízení v příloze jsou pouze informativní.

### Situační výkres zájmového území



#### LEGENDA

- |           |                           |           |                             |
|-----------|---------------------------|-----------|-----------------------------|
| ■ ■ ■ ■ ■ | Nadzemní optické vedení   | ■ ■ ■ ■ ■ | Radioreléový spoj vzduch    |
| — — — — — | Podzemní optické vedení   | ● ● ● ● ● | Zájmové území               |
| - - - - - | Nadzemní metalické vedení | — — — — — | Hranice katastrálního území |
| — — — — — | Podzemní metalické vedení |           |                             |



---

ŽADATEL

4roads s.r.o.

---

NA E ZNAČKA  
0200754895

V IZUJE / LINKA  
841 842 843

V ZENO DNE  
18.05.2018

---

**Sdělení o existenci komunikačního vedení společnosti Telco Pro Services a. s.**

Název akce: III/23644 Slaný Žižice

čel: Informativní

Vážený zákazníku,  
dovolujeme si reagovat na Vaši žádost číslo 0200754895 ze dne 18.05.2018, která se týkala sdělení o existenci komunikačního zařízení na Vámi určeném zájmovém území.

Dle vědomí společnosti Telco Pro Services, a. s., se na Vámi vymezeném zájmovém území:  
**nenachází komunikační zařízení v majetku společnosti Telco Pro Services a. s.**

Zároveň si Vás dovoluujeme upozornit, že není vyloučeno, že se ve Vámi vymezeném zájmovém území nachází jiné zařízení, které není v majetku společnosti Telco Pro Services, a. s.

Toto sdělení je platné do 18.05.2019.

V souvislosti s výše uvedeným si Vás dovoluujeme upozornit, že sdělení o existenci či neexistenci sítí představuje skutečnosti tvořící obchodní tajemství společnosti Telco Pro Services, a. s. Poskytnuté informace jsou dále také důvěrnými informacemi společnosti Telco Pro Services, a. s. Z výše uvedených důvodů si Vás proto společnost Telco Pro Services, a. s., dovoluje upozornit, že s poskytnutými informacemi je potřeba nakládat dle platných právních předpisů, v opačném případě se vystavujete postihu ve smyslu platné právní úpravy. V této souvislosti si Vás dovoluujeme rovněž upozornit, že požadované informace nesmí být předány, sděleny, využity, zpřístupněny, či jiným způsobem postoupeny na jakoukoli třetí osobu bez předchozího prokazatelného souhlasu společnosti Telco Pro Services, a. s. Informace o existenci sítí mohou být využity pouze pro účel, pro který byly vyžádány.

S pozdravem



Telco Pro Services, a. s.  
Duhová 1531/3  
140 00 Praha 4  
IČ: 291 48 278  
(16)

Jiří Cimpel

Telco Pro Services, a. s.

**Přílohy**

Situační výkres zájmového území



Platí pouze se sdělením číslo 0200754895.

Zakreslené polohy zařízení v příloze jsou pouze informativní.

### Situační výkres zájmového území



#### LEGENDA

- |                                     |                                    |
|-------------------------------------|------------------------------------|
| ■ ■ ■ ■ ■ Nadzemní optické vedení   | ■ ■ ■ ■ ■ Radioreléový spoj vzduch |
| — Podzemní optické vedení           | ..... Zájmové území                |
| ■ ■ ■ ■ ■ Nadzemní metalické vedení | — Hranice katastrálního území      |
| — Podzemní metalické vedení         |                                    |



---

ŽADATEL

4roads s.r.o.

---

NA E ZNAČKA  
0100926535

V ZENO DNE  
18.05.2018

---

**Sdělení o existenci energetického zařízení společnosti ČEZ Distribuce a. s. pro akci:**

**III/23644 Slaný Žižice**

Vážený zákazníku,

dovolujeme si reagovat na Vaši žádost číslo 0100926535 ze dne 18.05.2018 o sdělení o existenci energetického zařízení. Na Vámi uvedeném zájmovém území se **nenachází energetické zařízení v majetku společnosti ČEZ Distribuce a. s.**

Zároveň si Vás dovoluujeme upozornit, že se v zájmovém území může nacházet energetické zařízení, které není v majetku společnosti ČEZ Distribuce, a. s.

Toto sdělení je platné do 18.11.2018.

V souvislosti s výše uvedeným si Vás dovoluujeme upozornit, že uvedené sdělení včetně jeho příloh představuje skutečnosti tvořící obchodní tajemství společnosti ČEZ Distribuce, a. s. Poskytnuté informace jsou dále také důvěrnými informacemi a obchodně citlivými informacemi společnosti ČEZ Distribuce, a. s. Z výše uvedených důvodů si Vás proto společnost ČEZ Distribuce, a. s., dovoluje upozornit, že s poskytnutými informacemi je potřeba nakládat dle platných právních předpisů, v opačném případě se vystavujete postihu ve smyslu platné právní úpravy. V této souvislosti si Vás dále dovoluujeme upozornit, že požadované informace nesmí být předány, sděleny, využity, zpřístupněny, či jiným způsobem postoupeny na jakoukoli třetí osobu bez předchozího prokazatelného souhlasu společnosti ČEZ Distribuce, a. s. Informace o existenci sítí mohou být využity pouze pro účel, pro který byly vyžádány.

S pozdravem

**ČEZ Distribuce a. s.**

Děčín, Děčín IV-Podmokly  
Teplická 874/8  
PSČ 405 02  
IČ: 24729035

**Přílohy**

Situační výkres zájmového území



Platí pouze se sdělením číslo 0100926535.

Zakreslené polohy zařízení v příloze jsou pouze informativní.

## Situační výkres zájmového území (klad mapových listů)



Není-li zobrazena katastrální mapa, zadejte žádost znovu. Katastrální mapa je generována prostřednictvím externí WMS služby, jejíž provoz nezajišťuje společnost ČEZ Distribuce, a. s.

### LEGENDA

	Podzemní vedení NN do 1kV		Stanice do 52 kV - stožárová
	Nadzemní vedení NN do 1kV		Stanice do 52 kV - zděná
	Podzemní vedení VN do 35 kV		Transformovna (nad 52 kV)
	Nadzemní vedení VN do 35 kV		Probíhající investice ČEZ Distribuce
	Podzemní vedení VVN 110kV		Stanice ČEZ Distribuce ve výstavbě
	Nadzemní vedení VVN 110kV		Zařízení ČEZ Distribuce ve výstavbě
	NN přívod odběratele		Hranice katastrálního území
	Cizí energetické vedení		
	Zájmové území		



---

ŽADATEL

4roads s.r.o.

---

NA E ZNAČKA  
0200754896

V IZUJE / LINKA  
841 842 843

V ZENO DNE  
18.05.2018

---

**Sdělení o existenci komunikačního vedení společnosti Telco Pro Services a. s.**

Název akce: III/23644 Slaný Žižice

čel: Informativní

Vážený zákazníku,  
dovolujeme si reagovat na Vaši žádost číslo 0200754896 ze dne 18.05.2018, která se týkala sdělení o existenci komunikačního zařízení na Vámi určeném zájmovém území.

Dle vědomí společnosti Telco Pro Services, a. s., se na Vámi vymezeném zájmovém území:  
**nenachází komunikační zařízení v majetku společnosti Telco Pro Services a. s.**

Zároveň si Vás dovoluujeme upozornit, že není vyloučeno, že se ve Vámi vymezeném zájmovém území nachází jiné zařízení, které není v majetku společnosti Telco Pro Services, a. s.

Toto sdělení je platné do 18.05.2019.

V souvislosti s výše uvedeným si Vás dovoluujeme upozornit, že sdělení o existenci či neexistenci sítí představuje skutečnosti tvořící obchodní tajemství společnosti Telco Pro Services, a. s. Poskytnuté informace jsou dále také důvěrnými informacemi společnosti Telco Pro Services, a. s. Z výše uvedených důvodů si Vás proto společnost Telco Pro Services, a. s., dovoluje upozornit, že s poskytnutými informacemi je potřeba nakládat dle platných právních předpisů, v opačném případě se vystavujete postihu ve smyslu platné právní úpravy. V této souvislosti si Vás dovoluujeme rovněž upozornit, že požadované informace nesmí být předány, sděleny, využity, zpřístupněny, či jiným způsobem postoupeny na jakoukoli třetí osobu bez předchozího prokazatelného souhlasu společnosti Telco Pro Services, a. s. Informace o existenci sítí mohou být využity pouze pro účel, pro který byly vyžádány.

S pozdravem



Telco Pro Services, a. s.  
Duhová 1531/3  
140 00 Praha 4  
IČ: 291 48 278  
(16)

Jiří Cimpel

Telco Pro Services, a. s.

**Přílohy**

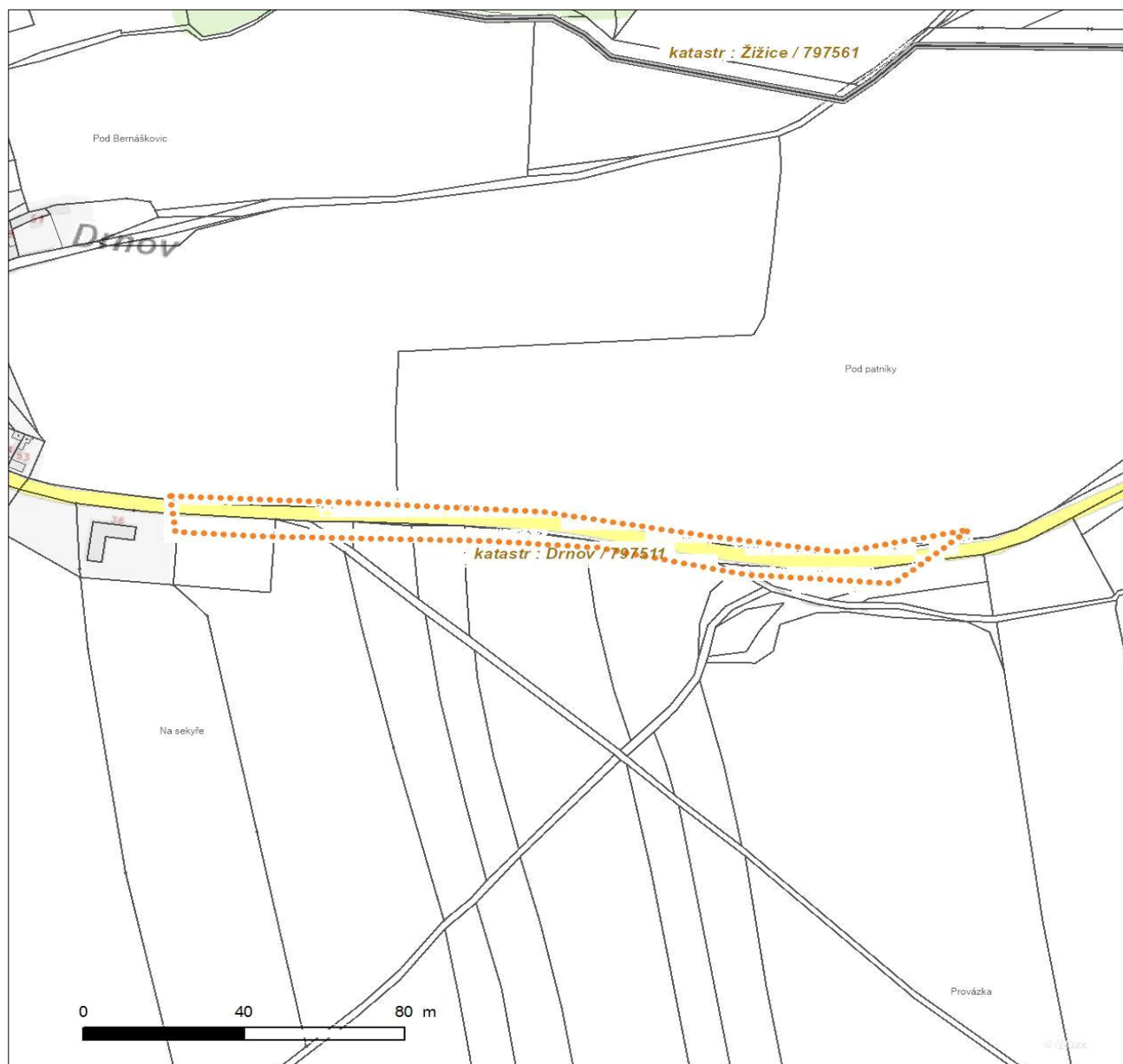
Situační výkres zájmového území



Platí pouze se sdělením číslo 0200754896.

Zakreslené polohy zařízení v příloze jsou pouze informativní.

### Situační výkres zájmového území



#### LEGENDA

- |                                   |                                |
|-----------------------------------|--------------------------------|
| ■ ■ ■ ■ ■ Nadzemní optické vedení | ■ ■ ■ Radioreléový spoj vzduch |
| — Podzemní optické vedení         | ..... Zájmové území            |
| - - - Nadzemní metalické vedení   | == Hranice katastrálního území |
| — Podzemní metalické vedení       |                                |

---

ŽADATEL

4roads s.r.o.

---

NA E ZNAČKA  
0100926536

V ZENO DNE  
18.05.2018

---

**Sdělení o existenci energetického zařízení společnosti ČEZ Distribuce a. s. pro akci:**

**III/23644 Slaný Žižice**

Vážený zákazníku,

dovolujeme si reagovat na Vaši žádost číslo 0100926536 ze dne 18.05.2018 o sdělení o existenci energetického zařízení. Na Vámi uvedeném zájmovém území se **nenachází energetické zařízení v majetku společnosti ČEZ Distribuce a. s.**

Zároveň si Vás dovoluujeme upozornit, že se v zájmovém území může nacházet energetické zařízení, které není v majetku společnosti ČEZ Distribuce, a. s.

Toto sdělení je platné do 18.11.2018.

V souvislosti s výše uvedeným si Vás dovoluujeme upozornit, že uvedené sdělení včetně jeho příloh představuje skutečnosti tvořící obchodní tajemství společnosti ČEZ Distribuce, a. s. Poskytnuté informace jsou dále také důvěrnými informacemi a obchodně citlivými informacemi společnosti ČEZ Distribuce, a. s. Z výše uvedených důvodů si Vás proto společnost ČEZ Distribuce, a. s., dovoluje upozornit, že s poskytnutými informacemi je potřeba nakládat dle platných právních předpisů, v opačném případě se vystavujete postihu ve smyslu platné právní úpravy. V této souvislosti si Vás dále dovoluujeme upozornit, že požadované informace nesmí být předány, sděleny, využity, zpřístupněny, či jiným způsobem postoupeny na jakoukoli třetí osobu bez předchozího prokazatelného souhlasu společnosti ČEZ Distribuce, a. s. Informace o existenci sítí mohou být využity pouze pro účel, pro který byly vyžádány.

S pozdravem

**ČEZ Distribuce a. s.**

Děčín, Děčín IV-Podmokly  
Teplická 874/8  
PSČ 405 02  
IČ: 24729035

**Přílohy**

Situační výkres zájmového území

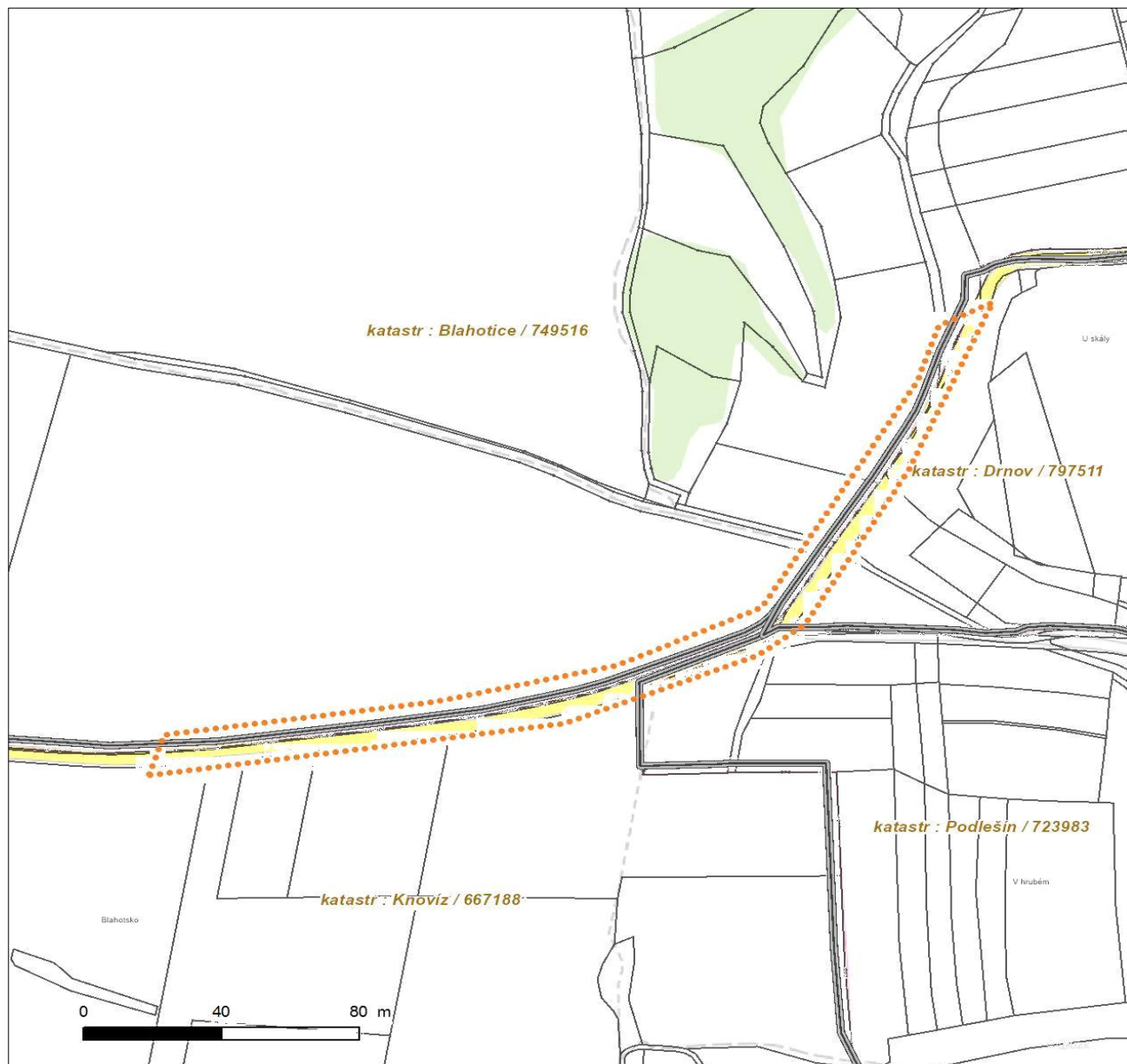




Platí pouze se sdělením číslo 0100926536.

Zakreslené polohy zařízení v příloze jsou pouze informativní.

## Situační výkres zájmového území (klad mapových listů)



Není-li zobrazena katastrální mapa, zadejte žádost znovu. Katastrální mapa je generována prostřednictvím externí WMS služby, jejíž provoz nezajišťuje společnost ČEZ Distribuce, a. s.

### LEGENDA

	Podzemní vedení NN do 1kV		Stanice do 52 kV - stožárová
	Nadzemní vedení NN do 1kV		Stanice do 52 kV - zděná
	Podzemní vedení VN do 35 kV		Transformovna (nad 52 kV)
	Nadzemní vedení VN do 35 kV		Probíhající investice ČEZ Distribuce
	Podzemní vedení VVN 110kV		Stanice ČEZ Distribuce ve výstavbě
	Nadzemní vedení VVN 110kV		Zařízení ČEZ Distribuce ve výstavbě
	NN přívod odběratele		Hranice katastrálního území
	Cizí energetické vedení		
	Zájmové území		



---

ŽADATEL

4roads s.r.o.

---

NA E ZNAČKA  
0200754889

V IZUJE / LINKA  
841 842 843

V ZENO DNE  
18.05.2018

---

**Sdělení o existenci komunikačního vedení společnosti Telco Pro Services a. s.**

Název akce: III/23644 Slaný Žižice

čel: Informativní

Vážený zákazníku,  
dovolujeme si reagovat na Vaši žádost číslo 0200754889 ze dne 18.05.2018, která se týkala sdělení o existenci komunikačního zařízení na Vámi určeném zájmovém území.

Dle vědomí společnosti Telco Pro Services, a. s., se na Vámi vymezeném zájmovém území:  
**nenachází komunikační zařízení v majetku společnosti Telco Pro Services a. s.**

Zároveň si Vás dovoluujeme upozornit, že není vyloučeno, že se ve Vámi vymezeném zájmovém území nachází jiné zařízení, které není v majetku společnosti Telco Pro Services, a. s.

Toto sdělení je platné do 18.05.2019.

V souvislosti s výše uvedeným si Vás dovoluujeme upozornit, že sdělení o existenci či neexistenci sítí představuje skutečnosti tvořící obchodní tajemství společnosti Telco Pro Services, a. s. Poskytnuté informace jsou dále také důvěrnými informacemi společnosti Telco Pro Services, a. s. Z výše uvedených důvodů si Vás proto společnost Telco Pro Services, a. s., dovoluje upozornit, že s poskytnutými informacemi je potřeba nakládat dle platných právních předpisů, v opačném případě se vystavujete postihu ve smyslu platné právní úpravy. V této souvislosti si Vás dovoluujeme rovněž upozornit, že požadované informace nesmí být předány, sděleny, využity, zpřístupněny, či jiným způsobem postoupeny na jakoukoli třetí osobu bez předchozího prokazatelného souhlasu společnosti Telco Pro Services, a. s. Informace o existenci sítí mohou být využity pouze pro účel, pro který byly vyžádány.

S pozdravem



Telco Pro Services, a. s.  
Duhová 1531/3  
140 00 Praha 4  
IČ: 291 48 278  
(16)

Jiří Cimpel

Telco Pro Services, a. s.

**Přílohy**

Situační výkres zájmového území



Platí pouze se sdělením číslo 0200754889.

Zakreslené polohy zařízení v příloze jsou pouze informativní.

### Situační výkres zájmového území



#### LEGENDA

- |           |                           |           |                             |
|-----------|---------------------------|-----------|-----------------------------|
| ■ ■ ■ ■ ■ | Nadzemní optické vedení   | — — — — — | Radioreléový spoj vzduch    |
| — — — — — | Podzemní optické vedení   | .....     | Zájmové území               |
| - - - - - | Nadzemní metalické vedení | =====     | Hranice katastrálního území |
| — — — — — | Podzemní metalické vedení |           |                             |

---

ŽADATEL

4roads s.r.o.

NA E ZNAČKA

0100926537

V ZENO DNE

18.05.2018

---

**Sdělení o existenci energetického zařízení v majetku společnosti ČEZ Distribuce a. s. pro akci:  
III/23644 Slaný Žižice**

Vážený zákazníku,

dovolujeme si reagovat na Vaši žádost číslo 0100926537 ze dne 18.05.2018 o sdělení o existenci energetického zařízení v majetku společnosti ČEZ Distribuce, a. s., ve Vámi vymezeném zájmovém území.

V majetku ČEZ Distribuce, a. s., se na Vámi uvedeném zájmovém území nachází nebo ochranným pásmem zasahuje energetické zařízení typu:

	síť NN	síť VN	síť VVN
Podzemní síť			
Nadzemní síť	střet		
Stanice			

Energetické zařízení je chráněno ochranným pásmem podle § 46 zákona č. 458/2000 Sb., o podmínkách podnikání a o výkonu státní správy v energetických odvětvích a o změně některých zákonů (energetický zákon), ve znění pozdějších předpisů. Přibližný průběh tras energetických zařízení zasíláme v příloze k tomuto dopisu. Dovolujeme si upozornit, že v trase kabelového vedení může být uloženo několik kabelů.

V případě, že uvažovaná akce nebo činnost zasáhne do ochranného pásma nadzemních vedení nebo trafostanic, popř. bude po vytyčení zjištěno, že zasahuje do ochranného pásma podzemních vedení, je nutné písemně požádat společnost ČEZ Distribuce, a. s., o souhlas s činností v ochranném pásmu (formulář je k dispozici na [www.cezdistribuce.cz](http://www.cezdistribuce.cz) v části Formuláře / Činnosti v ochranných pásmech, kontaktní údaje pro podání Vaší žádosti naleznete v zápatí). Jestliže uvažovaná akce vyvolá potřebu dílčí změny trasy vedení nebo přemístění některých prvků energetického zařízení, je nutné včas společnost ČEZ Distribuce, a. s., požádat o přeložku zařízení podle § 47 energetického zákona. Dovolujeme si Vás rovněž upozornit, že v zájmovém území se může nacházet také energetické zařízení, které není v majetku společnosti ČEZ Distribuce, a. s.

V případě existence podzemních energetických zařízení je povinností stavebníka alespoň čtrnáct dní před započítím zemních prací požádat o tzv. vytyčení. Kontaktní údaje pro podání žádosti naleznete na [www.cezdistribuce.cz](http://www.cezdistribuce.cz) v části Kontakty.

Pokud dojde k obnažení kabelového vedení nebo k poškození energetického zařízení, nahlašte nám prosím tuto skutečnost bezodkladně jako poruchu na bezplatnou linku 800 850 860.

Toto sdělení je platné do 18.11.2018 a je jedním z podkladů pro zpracování projektové dokumentace, pokud je taková dokumentace zpracovávána. Toto sdělení však nenahrazuje vyjádření provozovatele distribuční soustavy k projektové dokumentaci pro územní nebo stavební řízení, k připojení nového odběru, zdroje elektrické energie nebo k navýšení rezervovaného příkonu a výkonu a mimo havárií ani souhlas s činností v ochranném pásmu.

V souvislosti s výše uvedeným si Vás dovoluujeme upozornit, že uvedené sdělení včetně jeho příloh obsahuje skutečnosti tvořící obchodní tajemství společnosti ČEZ Distribuce, a. s. Poskytnuté informace jsou dále také důvěrnými informacemi a obchodně citlivými informacemi společnosti ČEZ Distribuce, a. s. Z výše uvedených důvodů si Vás proto společnost ČEZ Distribuce, a. s., dovoluujeme upozornit, že s poskytnutými informacemi je potřeba nakládat dle platných právních předpisů, v opačném případě se vystavujete postihu ve smyslu platné právní úpravy. V této souvislosti si Vás dále dovoluujeme upozornit, že požadované informace nesmí být předány, sděleny, využity, zpřístupněny, či jiným způsobem postoupeny na jakoukoli třetí osobu bez předchozího prokazatelného souhlasu společnosti ČEZ Distribuce, a. s. Informace o existenci sítí mohou být využity pouze pro účel, pro který byly vyžádány.

S pozdravem

**ČEZ Distribuce a. s.**

Děčín, Děčín IV-Podmokly

Teplická 874/8

PSČ 405 02

IČ: 24729035

#### **Přílohy**

1. Situační výkres zájmového území
2. Podmínky pro provádění činností v ochranných pásmech energetických zařízení





Platí pouze se sdělením číslo 0100926537.

Zakreslené polohy zařízení v příloze jsou pouze informativní.

## Situační výkres zájmového území (klad mapových listů)



Není-li zobrazena katastrální mapa, zadejte žádost znovu. Katastrální mapa je generována prostřednictvím externí WMS služby, jejíž provoz nezajišťuje společnost ČEZ Distribuce, a. s.

### LEGENDA

	Podzemní vedení NN do 1kV		Stanice do 52 kV - stožárová
	Nadzemní vedení NN do 1kV		Stanice do 52 kV - zděná
	Podzemní vedení VN do 35 kV		Transformovna (nad 52 kV)
	Nadzemní vedení VN do 35 kV		Probíhající investice ČEZ Distribuce
	Podzemní vedení VVN 110kV		Stanice ČEZ Distribuce ve výstavbě
	Nadzemní vedení VVN 110kV		Zařízení ČEZ Distribuce ve výstavbě
	NN přívod odběratele		Hranice katastrálního území
	Cizí energetické vedení		
	Zájmové území		



Platí pouze se sdělením číslo 0100926537.

Zakreslené polohy zařízení v příloze jsou pouze informativní.

## Situ a ní výkres - list 1

katastr : Drnov / 797511

0 5 10 m

© ČEZ

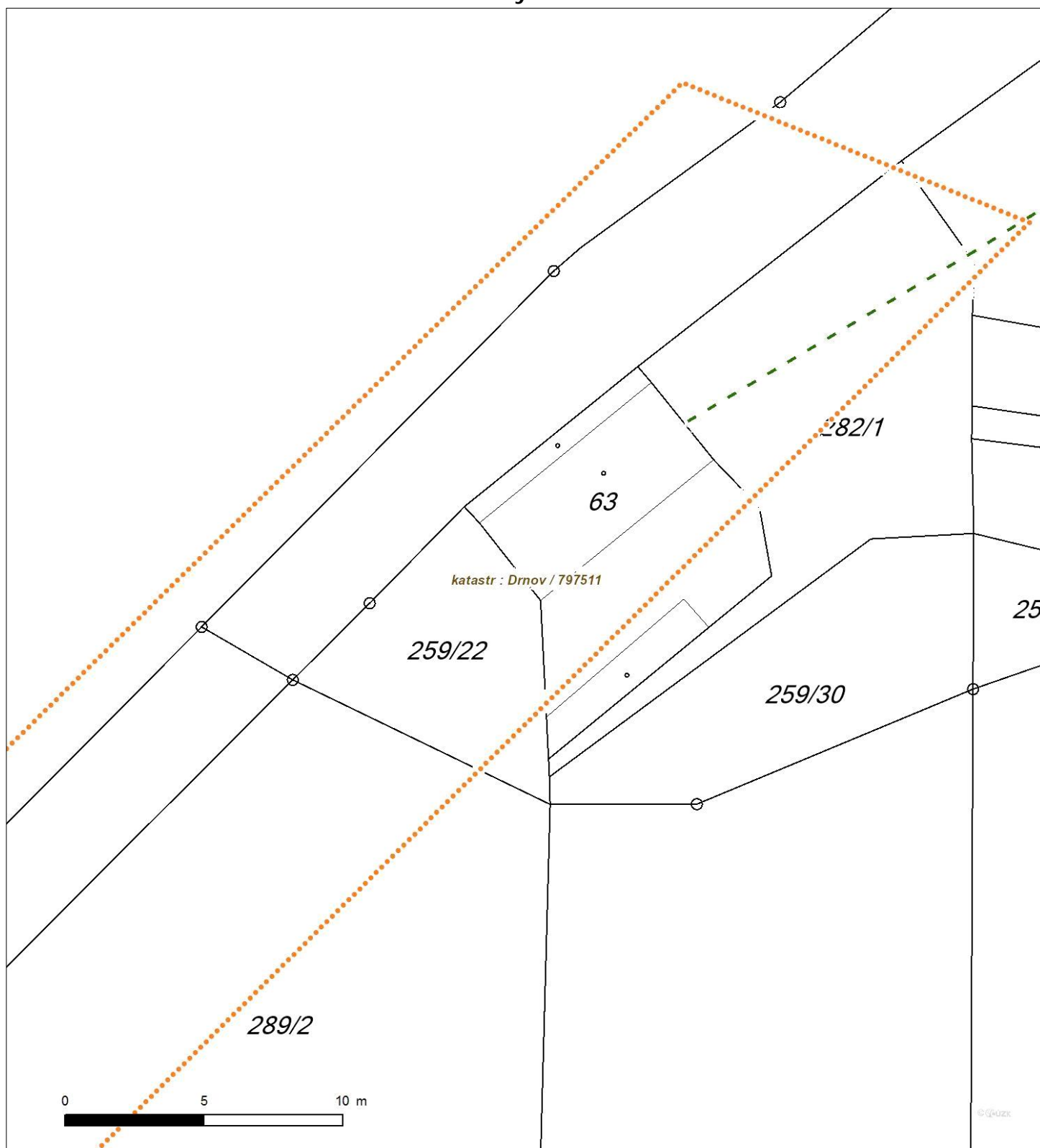
Není-li zobrazena katastrální mapa, zadejte žádost znovu. Katastrální mapa je generována prostřednictvím externí WMS služby, jejíž provoz nezajišťuje společnost ČEZ Distribuce, a. s.



Platí pouze se sdělením číslo 0100926537.

Zakreslené polohy zařízení v příloze jsou pouze informativní.

## Situace výkres - list 2



Není-li zobrazena katastrální mapa, zadejte žádost znovu. Katastrální mapa je generována prostřednictvím externí WMS služby, jejíž provoz nezajišťuje společnost ČEZ Distribuce, a. s.



Platí pouze se sdělením číslo 0100926537.

Zakreslené polohy zařízení v příloze jsou pouze informativní.

## Situ a ní výkres - list 3

katastr : Drnov / 797511

319/9

0 5 10 m

© ČEZ

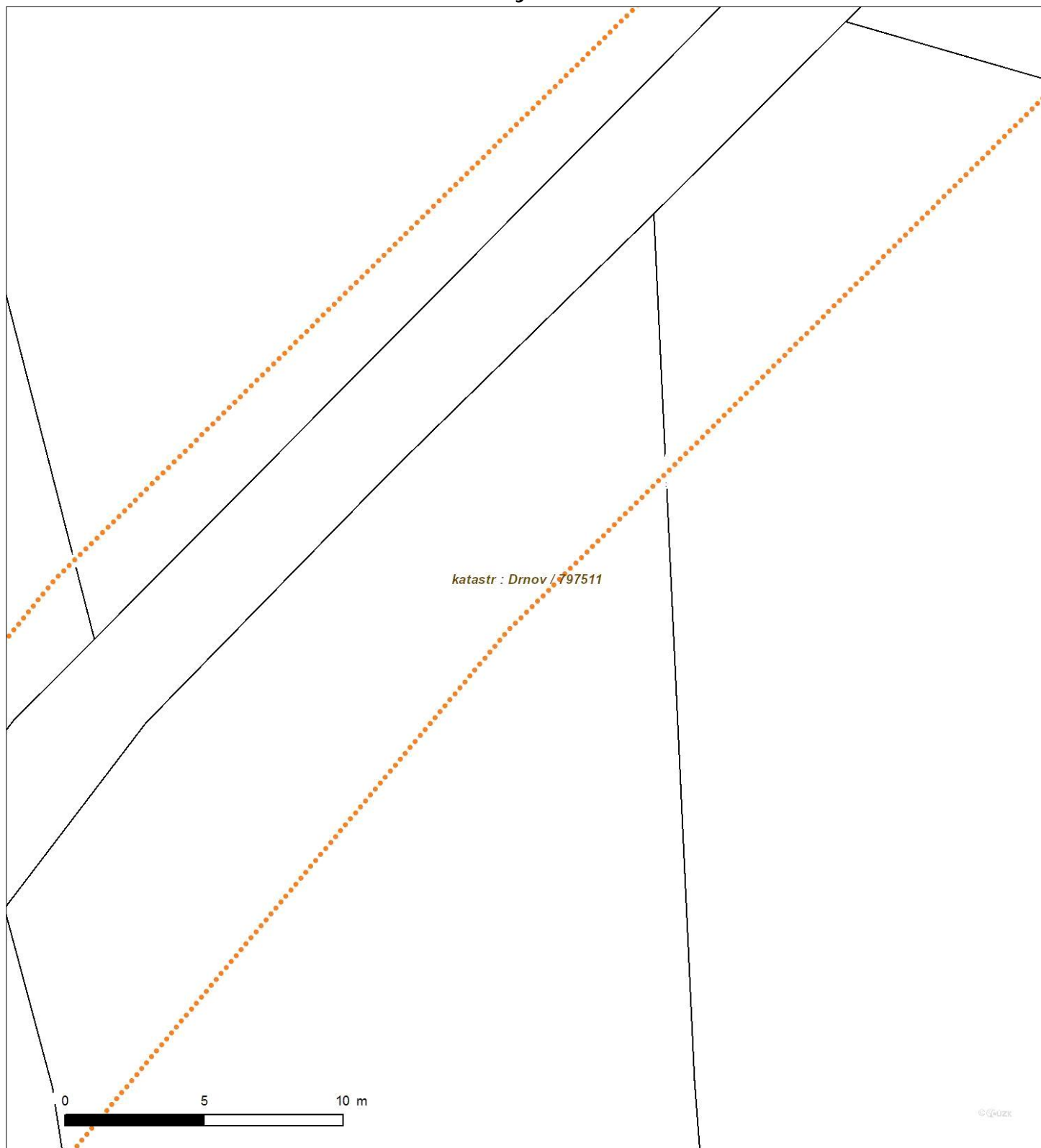
Není-li zobrazena katastrální mapa, zadejte žádost znovu. Katastrální mapa je generována prostřednictvím externí WMS služby, jejíž provoz nezajišťuje společnost ČEZ Distribuce, a. s.



Platí pouze se sdělením číslo 0100926537.

Zakreslené polohy zařízení v příloze jsou pouze informativní.

## Situa ní výkres - list 4



Není-li zobrazena katastrální mapa, zadejte žádost znovu. Katastrální mapa je generována prostřednictvím externí WMS služby, jejíž provoz nezajišťuje společnost ČEZ Distribuce, a. s.

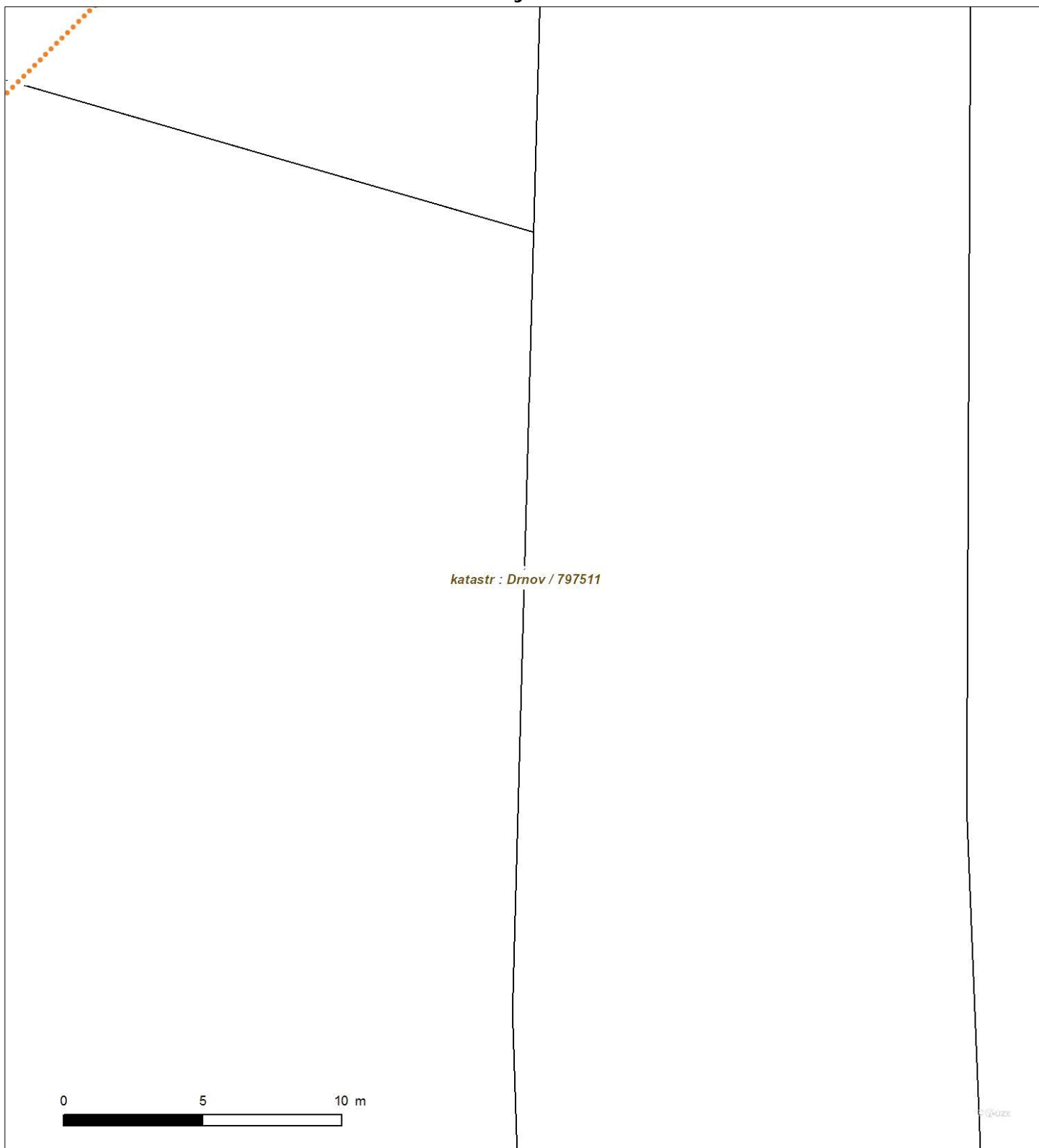




Platí pouze se sdělením číslo 0100926537.

Zakreslené polohy zařízení v příloze jsou pouze informativní.

## Situace výkres - list 5



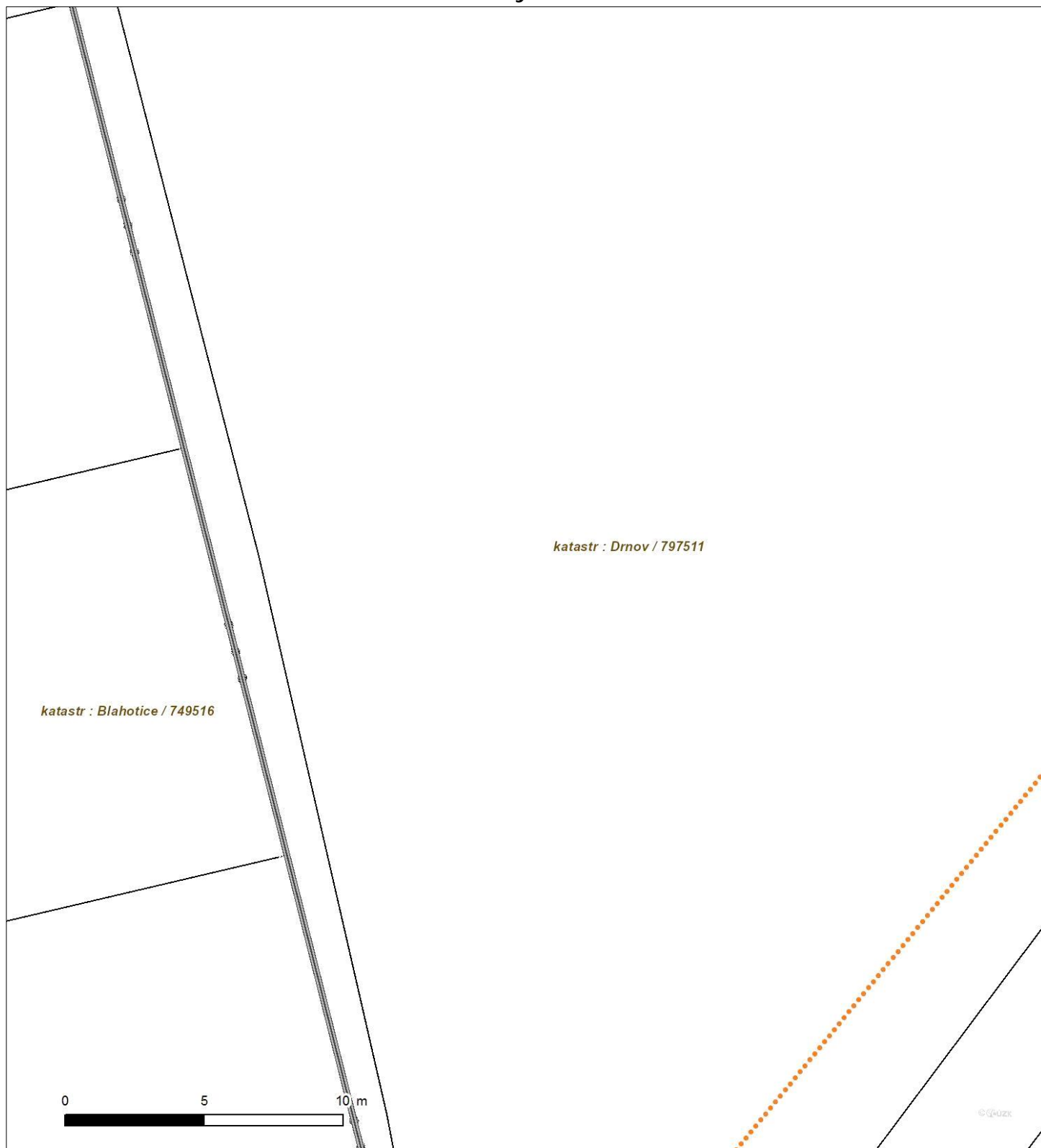
Není-li zobrazena katastrální mapa, zadejte žádost znovu. Katastrální mapa je generována prostřednictvím externí WMS služby, jejíž provoz nezajišťuje společnost ČEZ Distribuce, a. s.



Platí pouze se sdělením číslo 0100926537.

Zakreslené polohy zařízení v příloze jsou pouze informativní.

## Situční výkres - list 6




Není-li zobrazena katastrální mapa, zadejte žádost znovu. Katastrální mapa je generována prostřednictvím externí WMS služby, jejíž provoz nezajišťuje společnost ČEZ Distribuce, a. s.



Platí pouze se sdělením číslo 0100926537.

Zakreslené polohy zařízení v příloze jsou pouze informativní.

## Situ a ní výkres - list 7



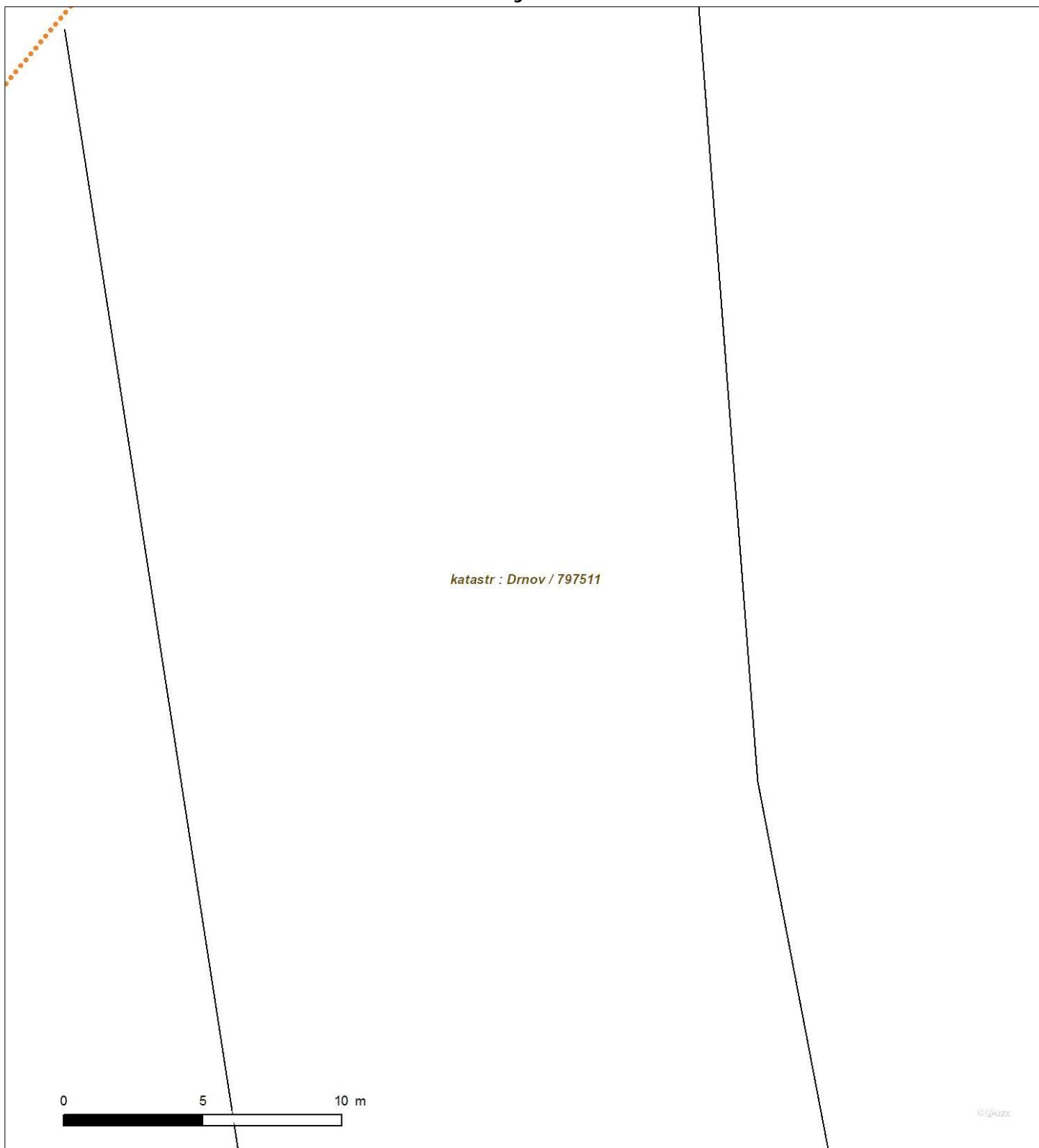
Není-li zobrazena katastrální mapa, zadejte žádost znovu. Katastrální mapa je generována prostřednictvím externí WMS služby, jejíž provoz nezajišťuje společnost ČEZ Distribuce, a. s.



Platí pouze se sdělením číslo 0100926537.

Zakreslené polohy zařízení v příloze jsou pouze informativní.

## Situa ní výkres - list 8



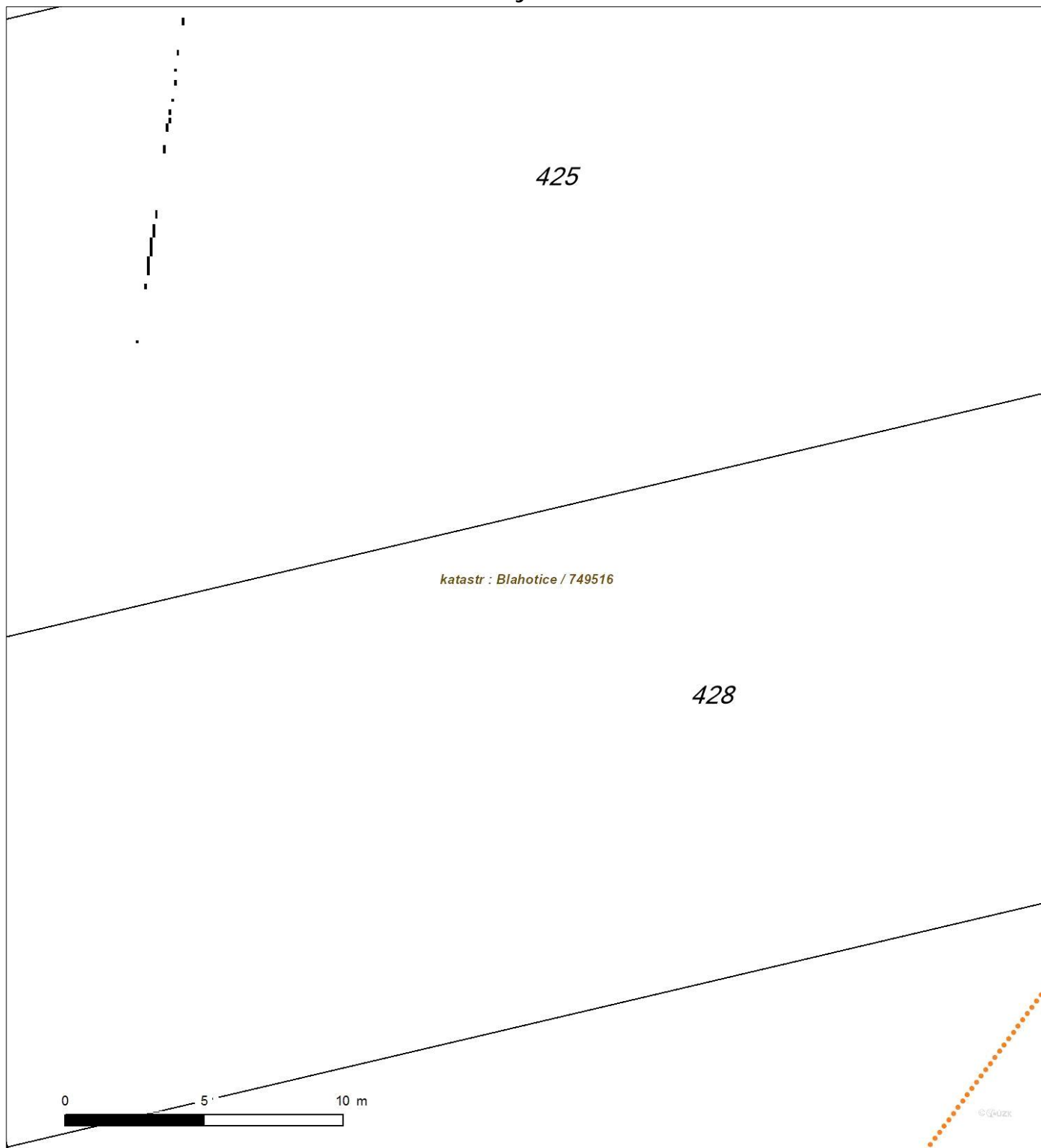
Není-li zobrazena katastrální mapa, zadejte žádost znovu. Katastrální mapa je generována prostřednictvím externí WMS služby, jejíž provoz nezajišťuje společnost ČEZ Distribuce, a. s.



Platí pouze se sdělením číslo 0100926537.

Zakreslené polohy zařízení v příloze jsou pouze informativní.

## Situční výkres - list 9



Není-li zobrazena katastrální mapa, zadejte žádost znovu. Katastrální mapa je generována prostřednictvím externí WMS služby, jejíž provoz nezajišťuje společnost ČEZ Distribuce, a. s.

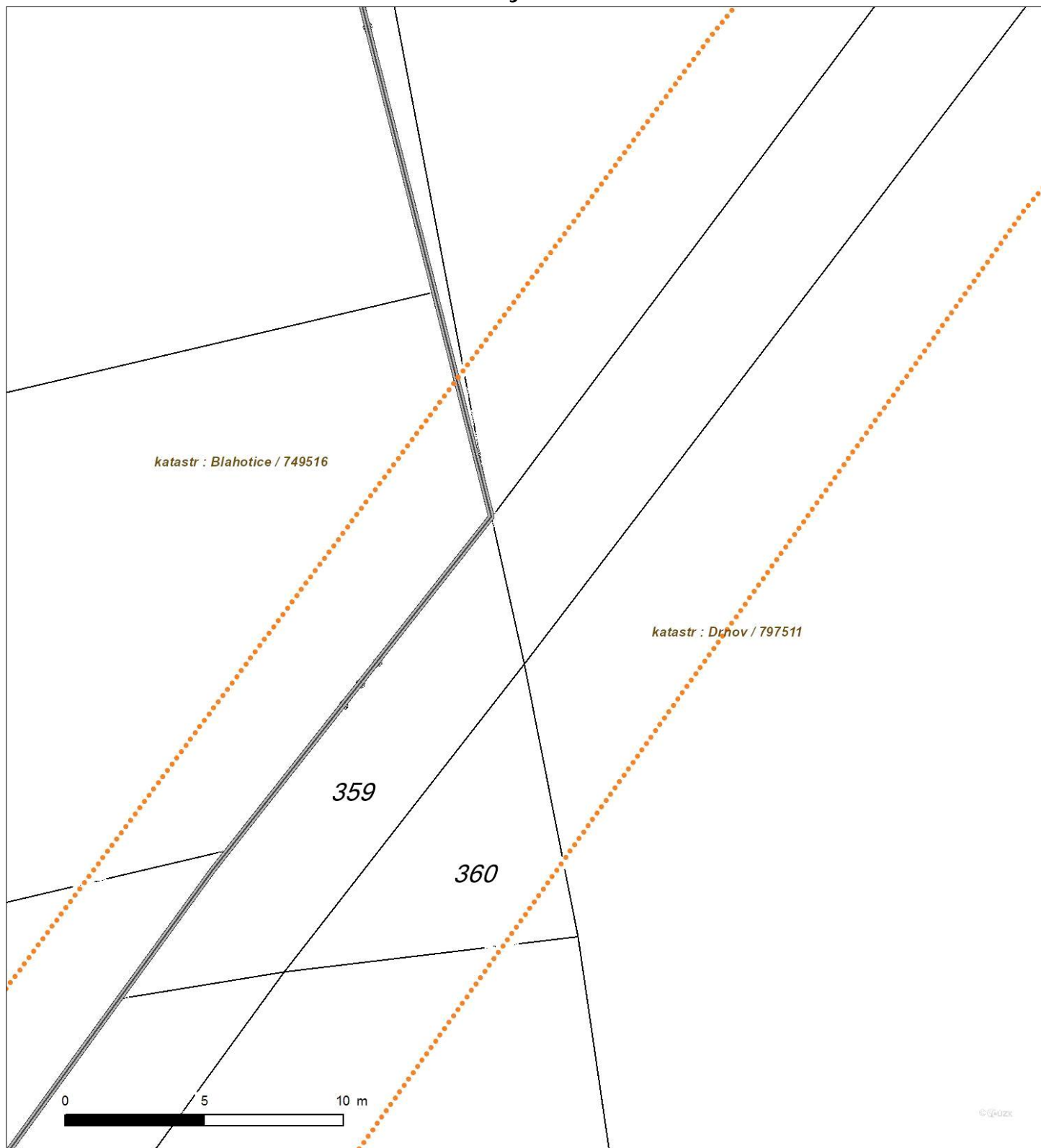




Platí pouze se sdělením číslo 0100926537.

Zakreslené polohy zařízení v příloze jsou pouze informativní.

## Situace výkres - list 10




Není-li zobrazena katastrální mapa, zadejte žádost znovu. Katastrální mapa je generována prostřednictvím externí WMS služby, jejíž provoz nezajišťuje společnost ČEZ Distribuce, a. s.



Platí pouze se sdělením číslo 0100926537.

Zakreslené polohy zařízení v příloze jsou pouze informativní.

## Situace výkres - list 11



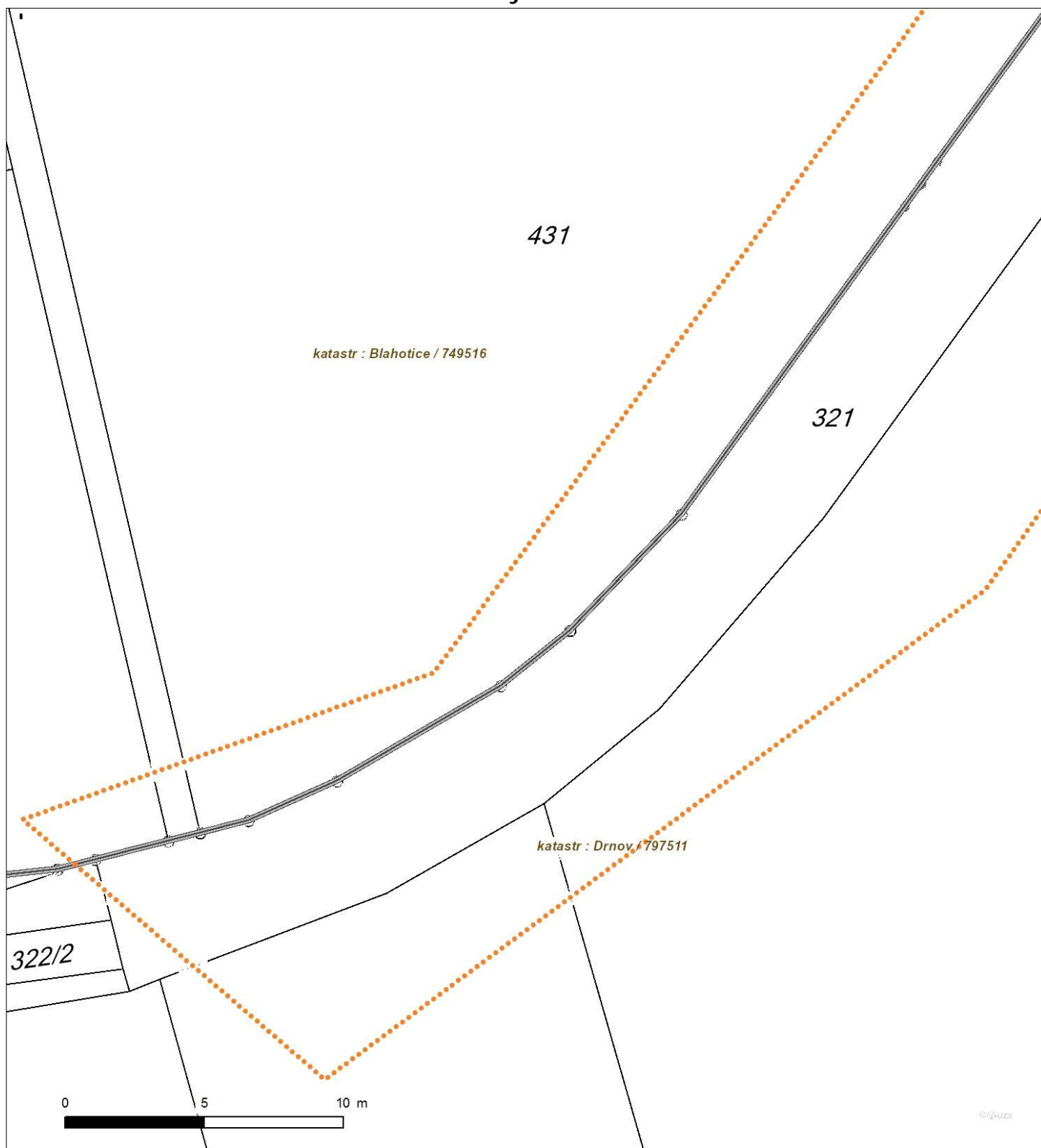
Není-li zobrazena katastrální mapa, zadejte žádost znovu. Katastrální mapa je generována prostřednictvím externí WMS služby, jejíž provoz nezajišťuje společnost ČEZ Distribuce, a. s.



Platí pouze se sdělením číslo 0100926537.

Zakreslené polohy zařízení v příloze jsou pouze informativní.

## Situace výkres - list 12



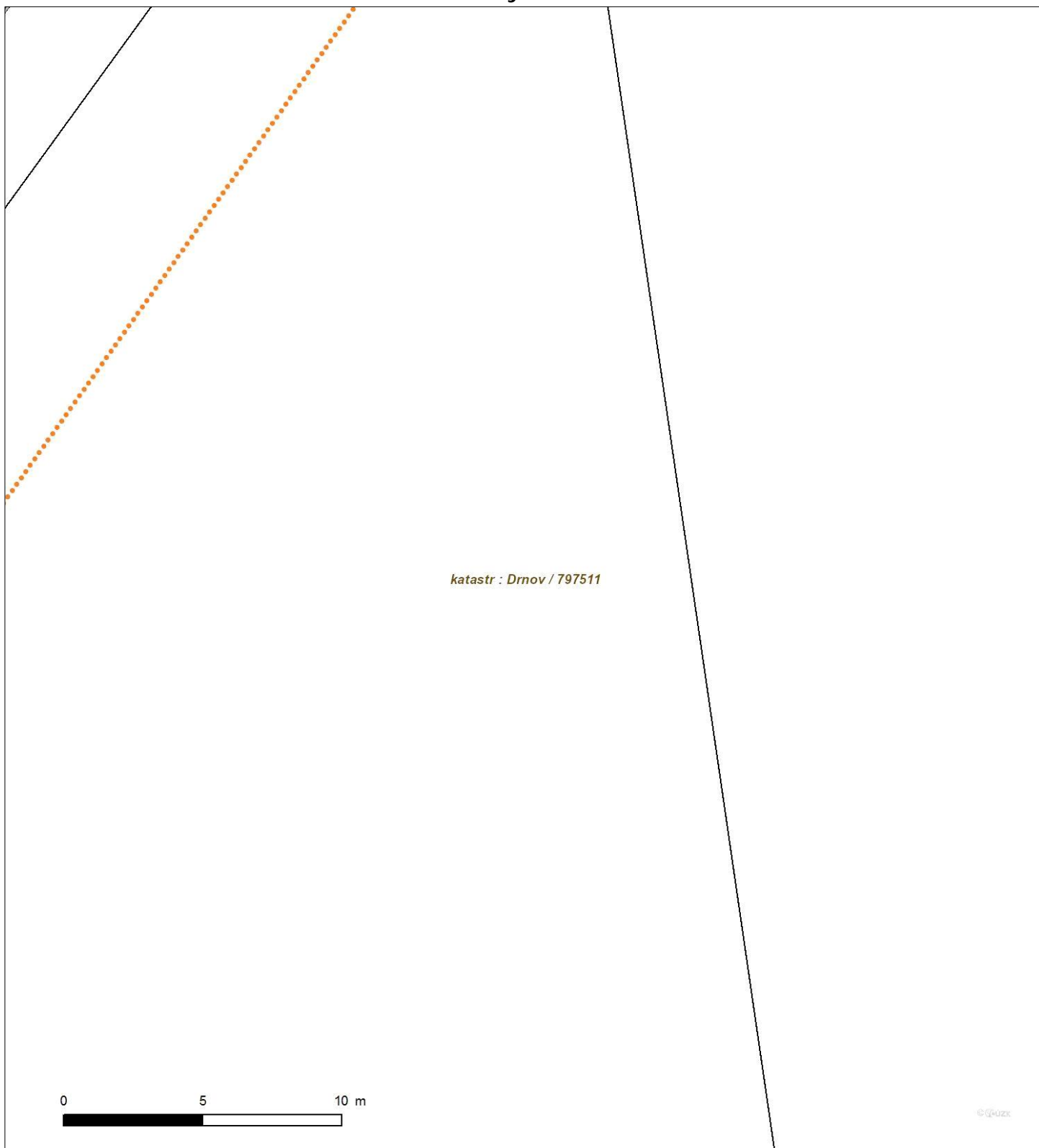
Není-li zobrazena katastrální mapa, zadejte žádost znovu. Katastrální mapa je generována prostřednictvím externí WMS služby, jejíž provoz nezajišťuje společnost ČEZ Distribuce, a. s.



Platí pouze se sdělením číslo 0100926537.

Zakreslené polohy zařízení v příloze jsou pouze informativní.

## Situá ní výkres - list 13



Není-li zobrazena katastrální mapa, zadejte žádost znovu. Katastrální mapa je generována prostřednictvím externí WMS služby, jejíž provoz nezajišťuje společnost ČEZ Distribuce, a. s.

---

ŽADATEL

4roads s.r.o.

---

NA E ZNAČKA  
0100926539

V ZENO DNE  
18.05.2018

---

**Sdělení o existenci energetického zařízení společnosti ČEZ Distribuce a. s. pro akci:**

**III/23644 Slaný Žižice**

Vážený zákazníku,

dovolujeme si reagovat na Vaši žádost číslo 0100926539 ze dne 18.05.2018 o sdělení o existenci energetického zařízení. Na Vámi uvedeném zájmovém území se **nenachází energetické zařízení v majetku společnosti ČEZ Distribuce a. s.**

Zároveň si Vás dovoluujeme upozornit, že se v zájmovém území může nacházet energetické zařízení, které není v majetku společnosti ČEZ Distribuce, a. s.

Toto sdělení je platné do 18.11.2018.

V souvislosti s výše uvedeným si Vás dovoluujeme upozornit, že uvedené sdělení včetně jeho příloh představuje skutečnosti tvořící obchodní tajemství společnosti ČEZ Distribuce, a. s. Poskytnuté informace jsou dále také důvěrnými informacemi a obchodně citlivými informacemi společnosti ČEZ Distribuce, a. s. Z výše uvedených důvodů si Vás proto společnost ČEZ Distribuce, a. s., dovoluje upozornit, že s poskytnutými informacemi je potřeba nakládat dle platných právních předpisů, v opačném případě se vystavujete postihu ve smyslu platné právní úpravy. V této souvislosti si Vás dále dovoluujeme upozornit, že požadované informace nesmí být předány, sděleny, využity, zpřístupněny, či jiným způsobem postoupeny na jakoukoli třetí osobu bez předchozího prokazatelného souhlasu společnosti ČEZ Distribuce, a. s. Informace o existenci sítí mohou být využity pouze pro účel, pro který byly vyžádány.

S pozdravem

**ČEZ Distribuce a. s.**

Děčín, Děčín IV-Podmokly  
Teplická 874/8  
PSČ 405 02  
IČ: 24729035

**Přílohy**

Situační výkres zájmového území

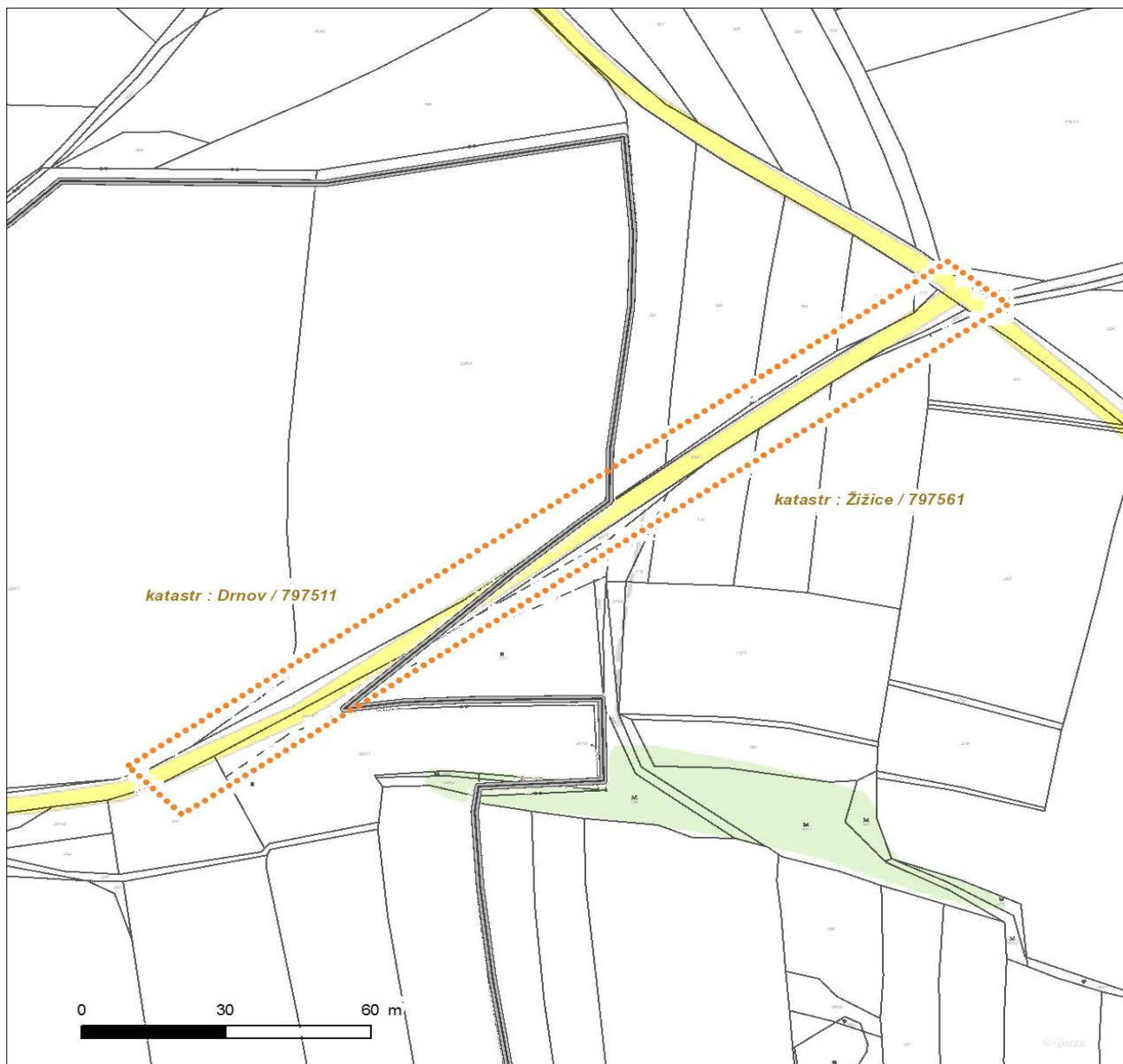




Platí pouze se sdělením číslo 0100926539.

Zakreslené polohy zařízení v příloze jsou pouze informativní.

## Situační výkres zájmového území (klad mapových listů)



Není-li zobrazena katastrální mapa, zadejte žádost znovu. Katastrální mapa je generována prostřednictvím externí WMS služby, jejíž provoz nezajišťuje společnost ČEZ Distribuce, a. s.

### LEGENDA

	Podzemní vedení NN do 1kV		Stanice do 52 kV - stožárová
	Nadzemní vedení NN do 1kV		Stanice do 52 kV - zděná
	Podzemní vedení VN do 35 kV		Transformovna (nad 52 kV)
	Nadzemní vedení VN do 35 kV		Probíhající investice ČEZ Distribuce
	Podzemní vedení VVN 110kV		Stanice ČEZ Distribuce ve výstavbě
	Nadzemní vedení VVN 110kV		Zařízení ČEZ Distribuce ve výstavbě
	NN přívod odběratele		Hranice katastrálního území
	Cizí energetické vedení		
	Zájmové území		

---

ŽADATEL

4roads s.r.o.

---

NA E ZNAČKA  
0100926531

V ZENO DNE  
18.05.2018

---

**Sdělení o existenci energetického zařízení společnosti ČEZ Distribuce a. s. pro akci:**

**III/23644 Slaný Žižice**

Vážený zákazníku,

dovolujeme si reagovat na Vaši žádost číslo 0100926531 ze dne 18.05.2018 o sdělení o existenci energetického zařízení. Na Vámi uvedeném zájmovém území se **nenachází energetické zařízení v majetku společnosti ČEZ Distribuce a. s.**

Zároveň si Vás dovoluujeme upozornit, že se v zájmovém území může nacházet energetické zařízení, které není v majetku společnosti ČEZ Distribuce, a. s.

Toto sdělení je platné do 18.11.2018.

V souvislosti s výše uvedeným si Vás dovoluujeme upozornit, že uvedené sdělení včetně jeho příloh představuje skutečnosti tvořící obchodní tajemství společnosti ČEZ Distribuce, a. s. Poskytnuté informace jsou dále také důvěrnými informacemi a obchodně citlivými informacemi společnosti ČEZ Distribuce, a. s. Z výše uvedených důvodů si Vás proto společnost ČEZ Distribuce, a. s., dovoluje upozornit, že s poskytnutými informacemi je potřeba nakládat dle platných právních předpisů, v opačném případě se vystavujete postihu ve smyslu platné právní úpravy. V této souvislosti si Vás dále dovoluujeme upozornit, že požadované informace nesmí být předány, sděleny, využity, zpřístupněny, či jiným způsobem postoupeny na jakoukoli třetí osobu bez předchozího prokazatelného souhlasu společnosti ČEZ Distribuce, a. s. Informace o existenci sítí mohou být využity pouze pro účel, pro který byly vyžádány.

S pozdravem

**ČEZ Distribuce a. s.**

Děčín, Děčín IV-Podmokly  
Teplická 874/8  
PSČ 405 02  
IČ: 24729035

**Přílohy**

Situační výkres zájmového území



Platí pouze se sdělením číslo 0100926531.

Zakreslené polohy zařízení v příloze jsou pouze informativní.

## Situační výkres zájmového území (klad mapových listů)



Není-li zobrazena katastrální mapa, zadejte žádost znovu. Katastrální mapa je generována prostřednictvím externí WMS služby, jejíž provoz nezajišťuje společnost ČEZ Distribuce, a. s.

### LEGENDA

	Podzemní vedení NN do 1kV		Stanice do 52 kV - stožárová
	Nadzemní vedení NN do 1kV		Stanice do 52 kV - zděná
	Podzemní vedení VN do 35 kV		Transformovna (nad 52 kV)
	Nadzemní vedení VN do 35 kV		Probíhající investice ČEZ Distribuce
	Podzemní vedení VVN 110kV		Stanice ČEZ Distribuce ve výstavbě
	Nadzemní vedení VVN 110kV		Zařízení ČEZ Distribuce ve výstavbě
	NN přívod odběratele		Hranice katastrálního území
	Cizí energetické vedení		
	Zájmové území		

---

ŽADATEL

4roads s.r.o.

NA E ZNAČKA

0100926540

V ZENO DNE

18.05.2018

---

**Sdělení o existenci energetického zařízení v majetku společnosti ČEZ Distribuce a. s. pro akci:****III/23644 Slaný Žižice**

Vážený zákazníku,

dovolujeme si reagovat na Vaši žádost číslo 0100926540 ze dne 18.05.2018 o sdělení o existenci energetického zařízení v majetku společnosti ČEZ Distribuce, a. s., ve Vámi vymezeném zájmovém území.

V majetku ČEZ Distribuce, a. s., se na Vámi uvedeném zájmovém území nachází nebo ochranným pásmem zasahuje energetické zařízení typu:

	síť NN	síť VN	síť VVN
Podzemní síť			
Nadzemní síť		střet	
Stanice			

Energetické zařízení je chráněno ochranným pásmem podle § 46 zákona č. 458/2000 Sb., o podmínkách podnikání a o výkonu státní správy v energetických odvětvích a o změně některých zákonů (energetický zákon), ve znění pozdějších předpisů. Přibližný průběh tras energetických zařízení zasíláme v příloze k tomuto dopisu. Dovolujeme si upozornit, že v trase kabelového vedení může být uloženo několik kabelů.

V případě, že uvažovaná akce nebo činnost zasáhne do ochranného pásma nadzemních vedení nebo trafostanic, popř. bude po vytyčení zjištěno, že zasahuje do ochranného pásma podzemních vedení, je nutné písemně požádat společnost ČEZ Distribuce, a. s., o souhlas s činností v ochranném pásmu (formulář je k dispozici na [www.cezdistribuce.cz](http://www.cezdistribuce.cz) v části Formuláře / Činnosti v ochranných pásmech, kontaktní údaje pro podání Vaší žádosti naleznete v zápatí). Jestliže uvažovaná akce vyvolá potřebu dílčí změny trasy vedení nebo přemístění některých prvků energetického zařízení, je nutné včas společnost ČEZ Distribuce, a. s., požádat o přeložku zařízení podle § 47 energetického zákona. Dovolujeme si Vás rovněž upozornit, že v zájmovém území se může nacházet také energetické zařízení, které není v majetku společnosti ČEZ Distribuce, a. s.

V případě existence podzemních energetických zařízení je povinností stavebníka alespoň čtrnáct dní před započítím zemních prací požádat o tzv. vytyčení. Kontaktní údaje pro podání žádosti naleznete na [www.cezdistribuce.cz](http://www.cezdistribuce.cz) v části Kontakty.

Pokud dojde k obnažení kabelového vedení nebo k poškození energetického zařízení, nahlašte nám prosím tuto skutečnost bezodkladně jako poruchu na bezplatnou linku 800 850 860.

Toto sdělení je platné do 18.11.2018 a je jedním z podkladů pro zpracování projektové dokumentace, pokud je taková dokumentace zpracovávána. Toto sdělení však nenahrazuje vyjádření provozovatele distribuční soustavy k projektové dokumentaci pro územní nebo stavební řízení, k připojení nového odběru, zdroje elektrické energie nebo k navýšení rezervovaného příkonu a výkonu a mimo havárií ani souhlas s činností v ochranném pásmu.

V souvislosti s výše uvedeným si Vás dovoluujeme upozornit, že uvedené sdělení včetně jeho příloh obsahuje skutečnosti tvořící obchodní tajemství společnosti ČEZ Distribuce, a. s. Poskytnuté informace jsou dále také důvěrnými informacemi a obchodně citlivými informacemi společnosti ČEZ Distribuce, a. s. Z výše uvedených důvodů si Vás proto společnost ČEZ Distribuce, a. s., dovoluujeme upozornit, že s poskytnutými informacemi je potřeba nakládat dle platných právních předpisů, v opačném případě se vystavujete postihu ve smyslu platné právní úpravy. V této souvislosti si Vás dále dovoluujeme upozornit, že požadované informace nesmí být předány, sděleny, využity, zpřístupněny, či jiným způsobem postoupeny na jakoukoli třetí osobu bez předchozího prokazatelného souhlasu společnosti ČEZ Distribuce, a. s. Informace o existenci sítí mohou být využity pouze pro účel, pro který byly vyžádány.

S pozdravem

**ČEZ Distribuce a. s.**

Děčín, Děčín IV-Podmokly

Teplická 874/8

PSČ 405 02

IČ: 24729035

#### **Přílohy**

1. Situační výkres zájmového území
2. Podmínky pro provádění činností v ochranných pásmech energetických zařízení





Platí pouze se sdělením číslo 0100926540.

Zakreslené polohy zařízení v příloze jsou pouze informativní.

## Situační výkres zájmového území (klad mapových listů)



Není-li zobrazena katastrální mapa, zadejte žádost znovu. Katastrální mapa je generována prostřednictvím externí WMS služby, jejíž provoz nezajišťuje společnost ČEZ Distribuce, a. s.

### LEGENDA

	Podzemní vedení NN do 1kV		Stanice do 52 kV - stožárová
	Nadzemní vedení NN do 1kV		Stanice do 52 kV - zděná
	Podzemní vedení VN do 35 kV		Transformovna (nad 52 kV)
	Nadzemní vedení VN do 35 kV		Probíhající investice ČEZ Distribuce
	Podzemní vedení VVN 110kV		Stanice ČEZ Distribuce ve výstavbě
	Nadzemní vedení VVN 110kV		Zařízení ČEZ Distribuce ve výstavbě
	NN přívod odběratele		Hranice katastrálního území
	Cizí energetické vedení		
	Zájmové území		



Platí pouze se sdělením číslo 0100926540.

Zakreslené polohy zařízení v příloze jsou pouze informativní.

## Situace výkres - list 1



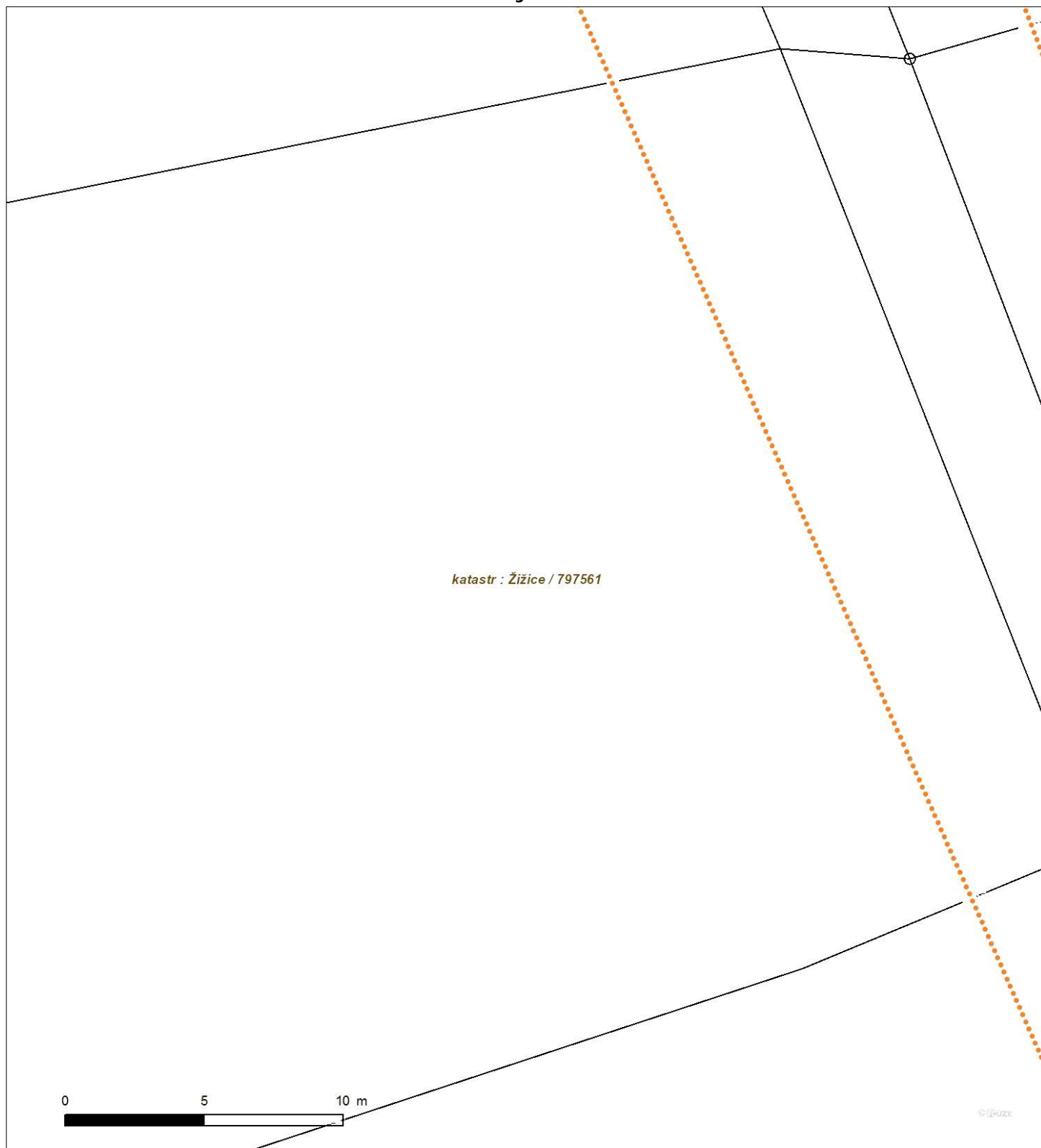
Není-li zobrazena katastrální mapa, zadejte žádost znovu. Katastrální mapa je generována prostřednictvím externí WMS služby, jejíž provoz nezajišťuje společnost ČEZ Distribuce, a. s.



Platí pouze se sdělením číslo 0100926540.

Zakreslené polohy zařízení v příloze jsou pouze informativní.

## Situa ní výkres - list 2



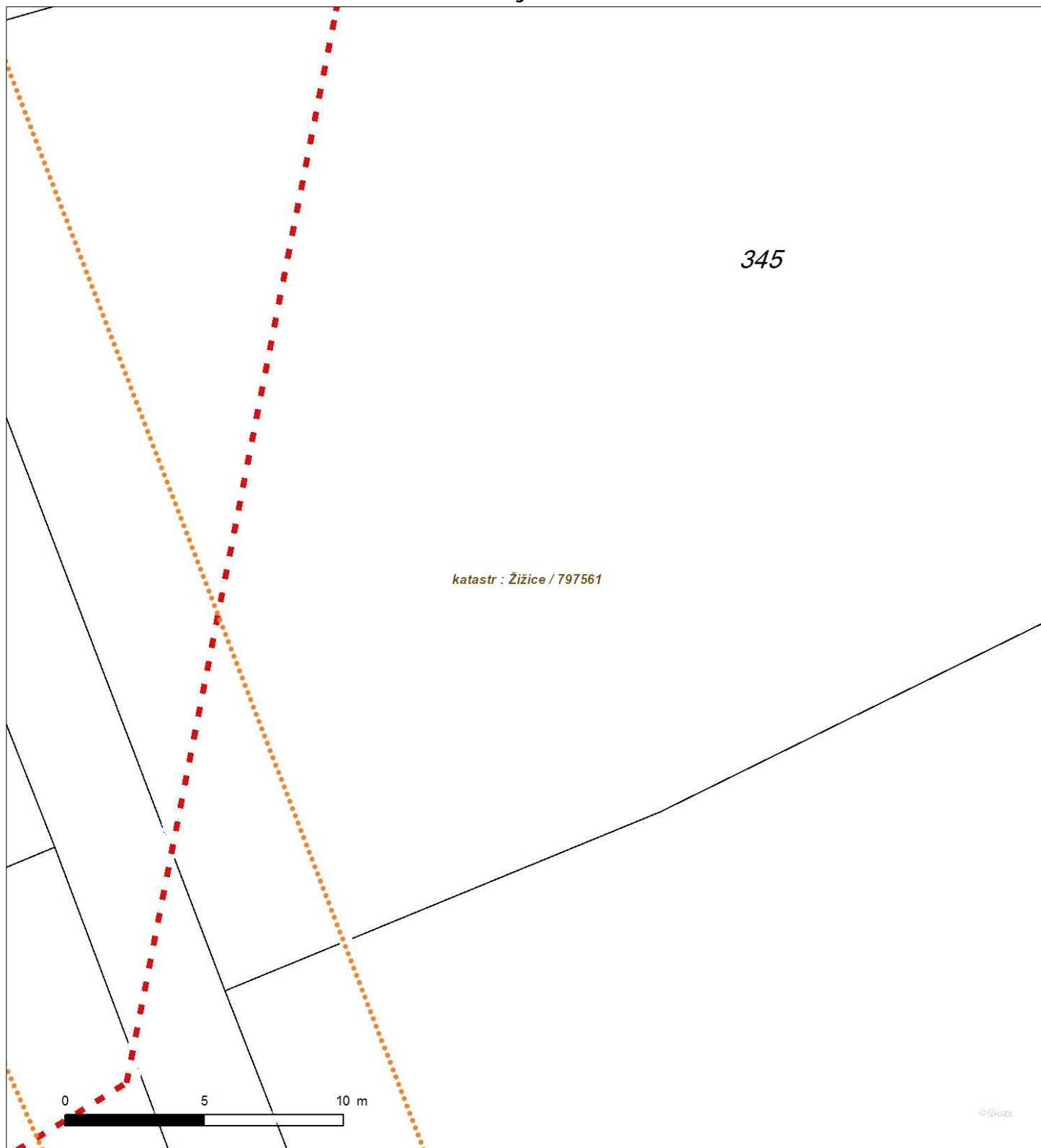
Není-li zobrazena katastrální mapa, zadejte žádost znovu. Katastrální mapa je generována prostřednictvím externí WMS služby, jejíž provoz nezajišťuje společnost ČEZ Distribuce, a. s.



Platí pouze se sdělením číslo 0100926540.

Zakreslené polohy zařízení v příloze jsou pouze informativní.

## Situ a ní výkres - list 3



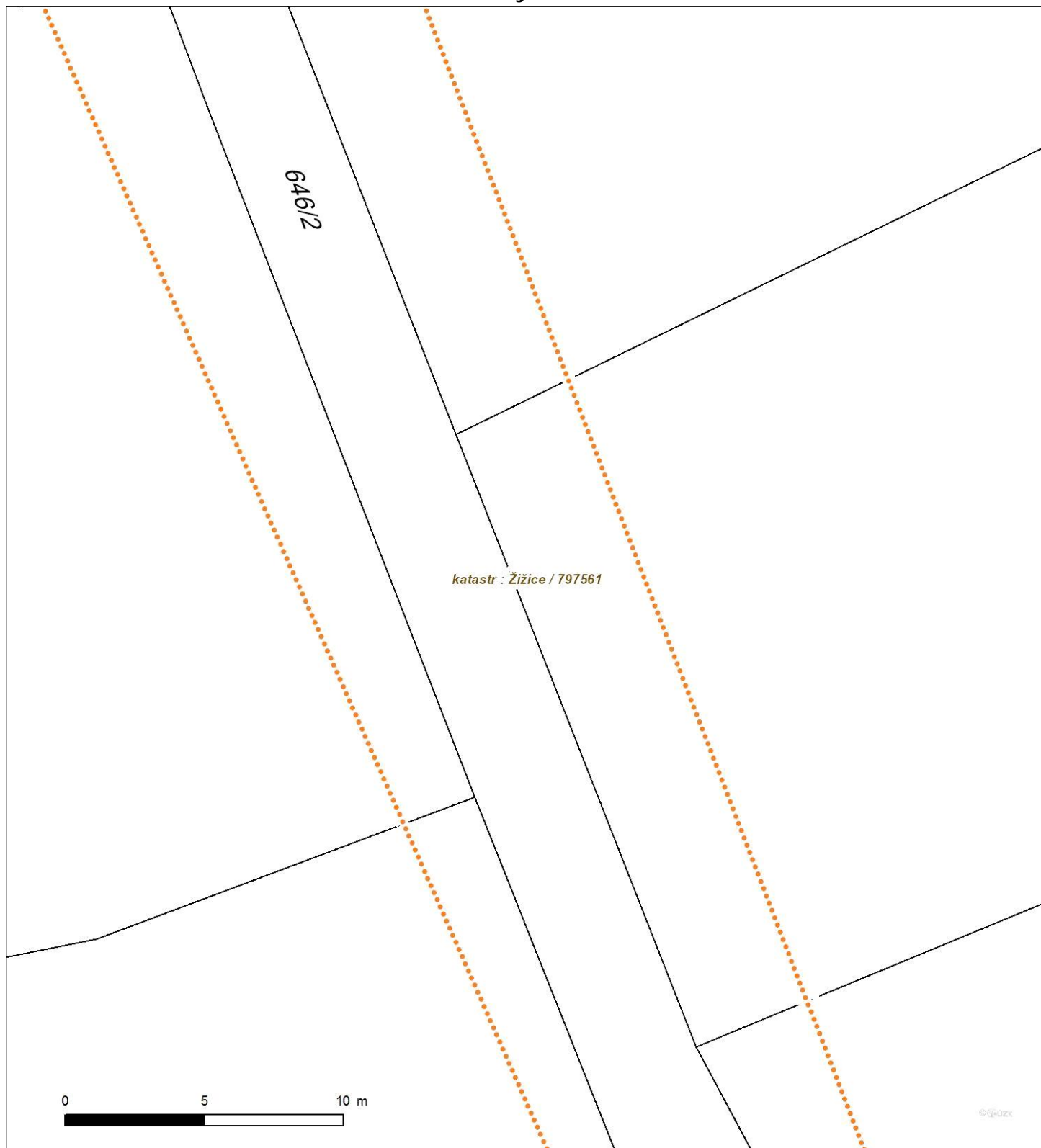
Není-li zobrazena katastrální mapa, zadejte žádost znovu. Katastrální mapa je generována prostřednictvím externí WMS služby, jejíž provoz nezajišťuje společnost ČEZ Distribuce, a. s.



Platí pouze se sdělením číslo 0100926540.

Zakreslené polohy zařízení v příloze jsou pouze informativní.

## Situace výkres - list 4



Není-li zobrazena katastrální mapa, zadejte žádost znovu. Katastrální mapa je generována prostřednictvím externí WMS služby, jejíž provoz nezajišťuje společnost ČEZ Distribuce, a. s.

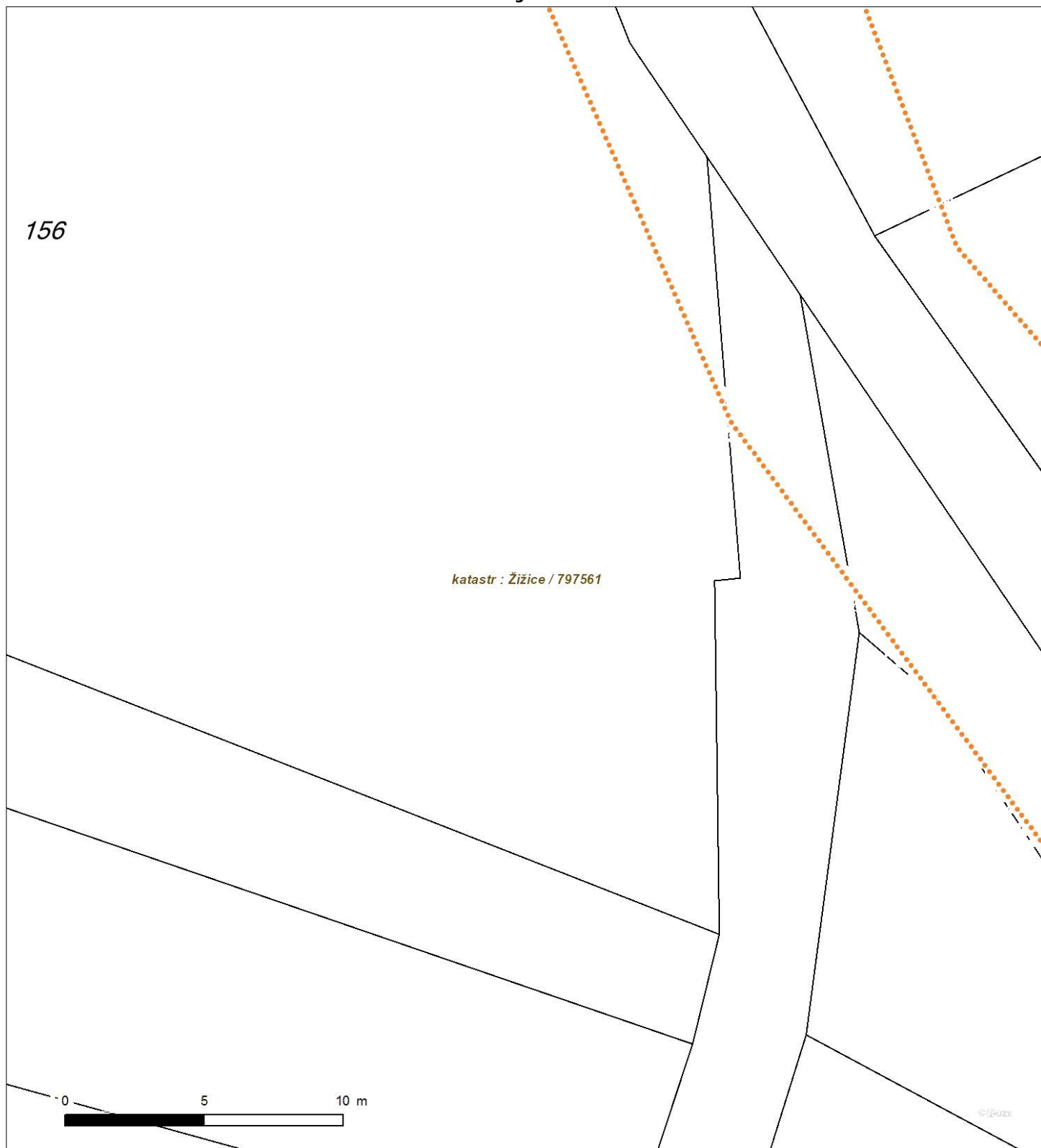




Platí pouze se sdělením číslo 0100926540.

Zakreslené polohy zařízení v příloze jsou pouze informativní.

## Situ a ní výkres - list 5



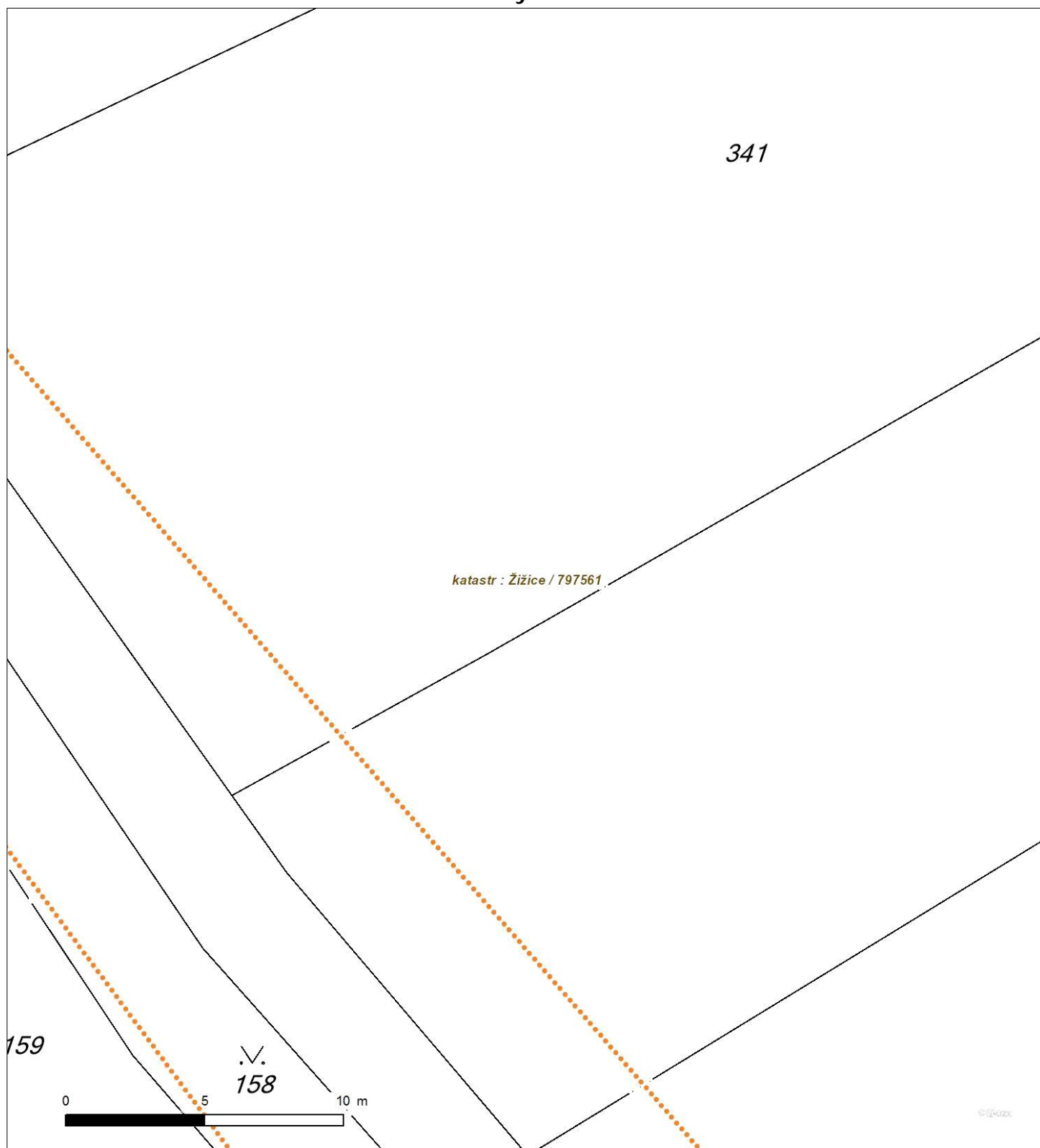
Není-li zobrazena katastrální mapa, zadejte žádost znovu. Katastrální mapa je generována prostřednictvím externí WMS služby, jejíž provoz nezajišťuje společnost ČEZ Distribuce, a. s.



Platí pouze se sdělením číslo 0100926540.

Zakreslené polohy zařízení v příloze jsou pouze informativní.

## Situ a ní výkres - list 6



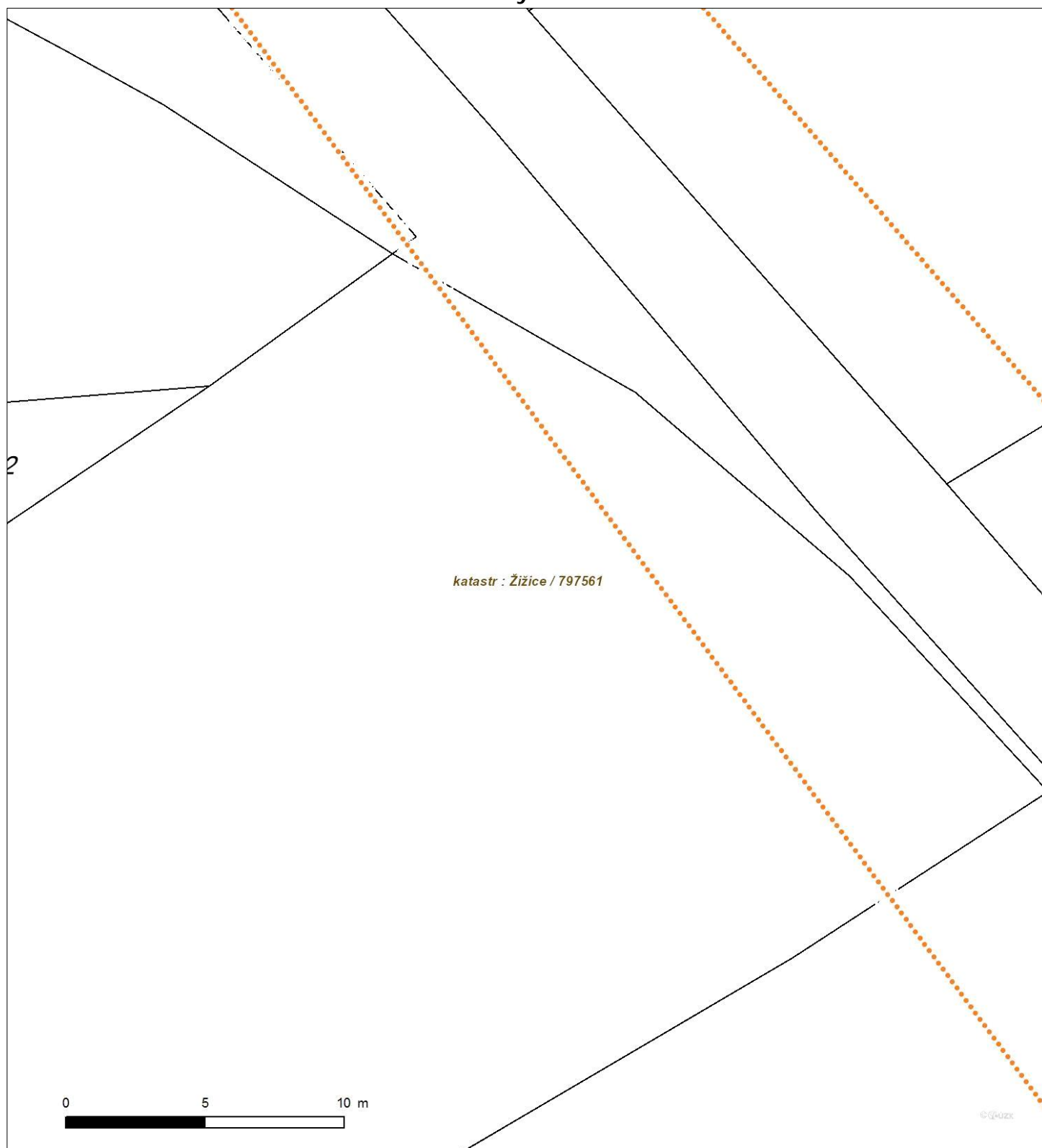
Není-li zobrazena katastrální mapa, zadejte žádost znovu. Katastrální mapa je generována prostřednictvím externí WMS služby, jejíž provoz nezajišťuje společnost ČEZ Distribuce, a. s.



Platí pouze se sdělením číslo 0100926540.

Zakreslené polohy zařízení v příloze jsou pouze informativní.

## Situa ní výkres - list 7



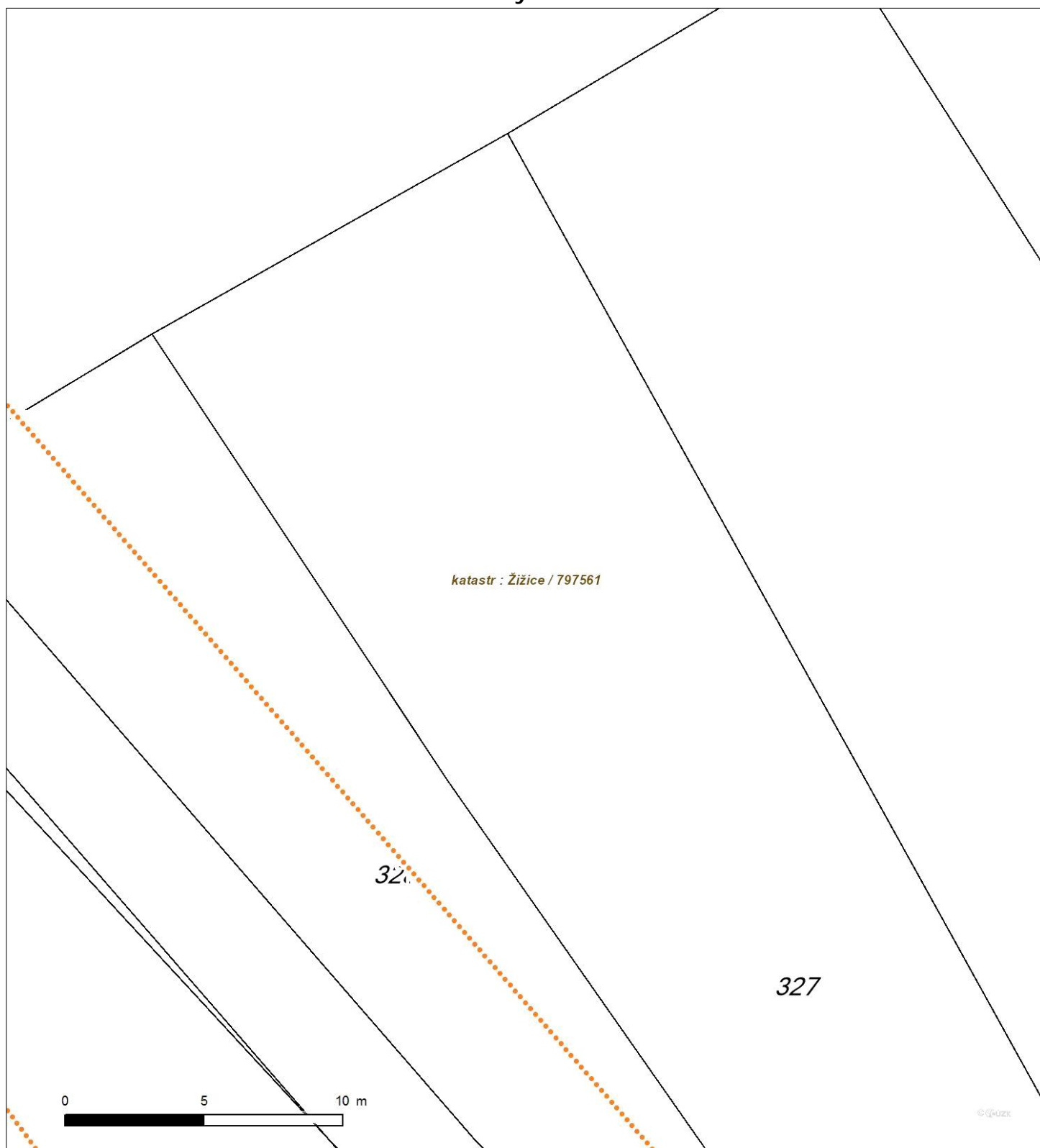
Není-li zobrazena katastrální mapa, zadejte žádost znovu. Katastrální mapa je generována prostřednictvím externí WMS služby, jejíž provoz nezajišťuje společnost ČEZ Distribuce, a. s.



Platí pouze se sdělením číslo 0100926540.

Zakreslené polohy zařízení v příloze jsou pouze informativní.

## Situace výkres - list 8



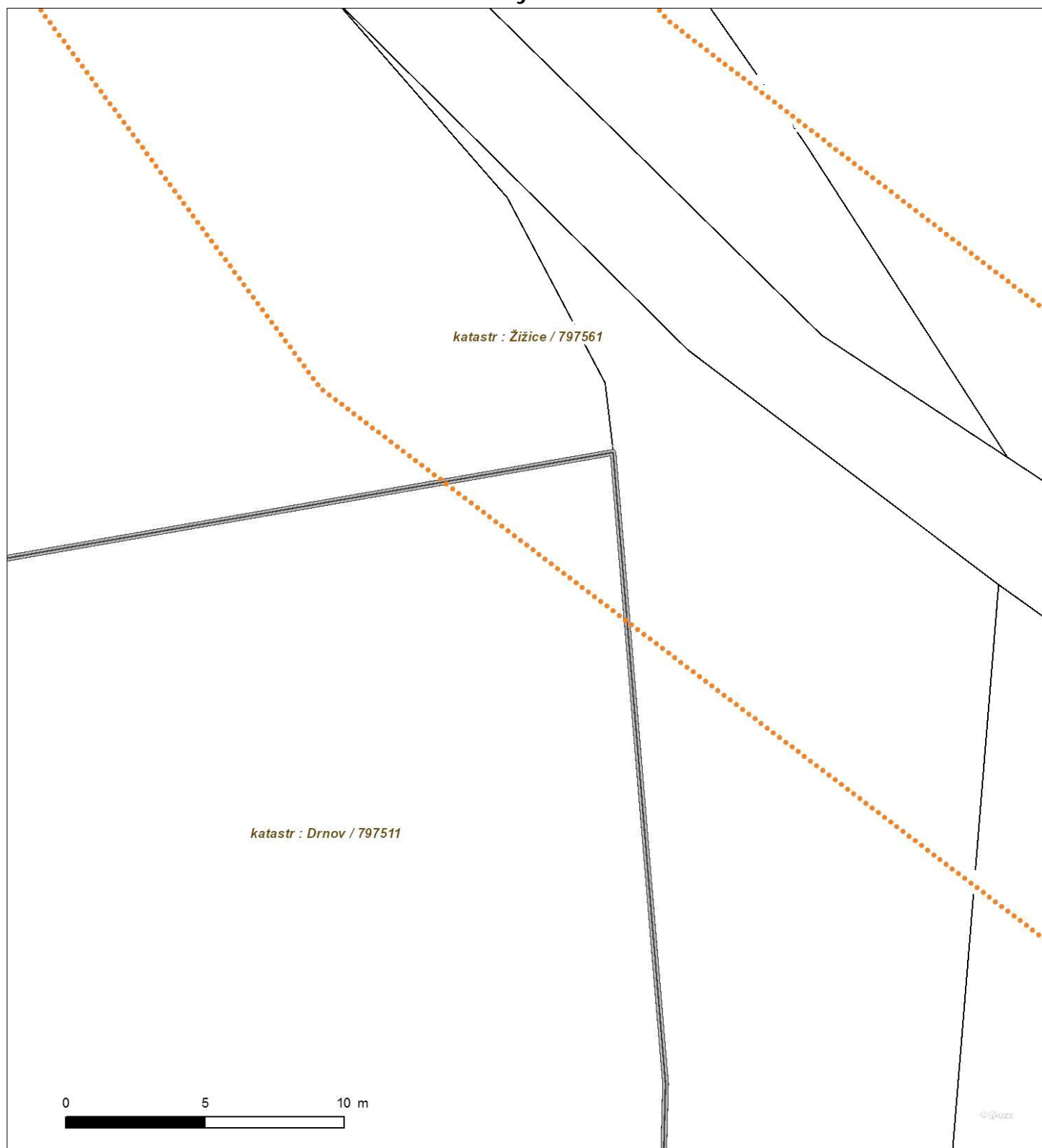
Není-li zobrazena katastrální mapa, zadejte žádost znovu. Katastrální mapa je generována prostřednictvím externí WMS služby, jejíž provoz nezajišťuje společnost ČEZ Distribuce, a. s.



Platí pouze se sdělením číslo 0100926540.

Zakreslené polohy zařízení v příloze jsou pouze informativní.

## Situace výkres - list 9




Není-li zobrazena katastrální mapa, zadejte žádost znovu. Katastrální mapa je generována prostřednictvím externí WMS služby, jejíž provoz nezajišťuje společnost ČEZ Distribuce, a. s.



Platí pouze se sdělením číslo 0100926540.

Zakreslené polohy zařízení v příloze jsou pouze informativní.

## Situace výkres - list 10



Není-li zobrazena katastrální mapa, zadejte žádost znovu. Katastrální mapa je generována prostřednictvím externí WMS služby, jejíž provoz nezajišťuje společnost ČEZ Distribuce, a. s.






Platí pouze se sdělením číslo 0100926540.

Zakreslené polohy zařízení v příloze jsou pouze informativní.

## Situ a ní výkres - list 11



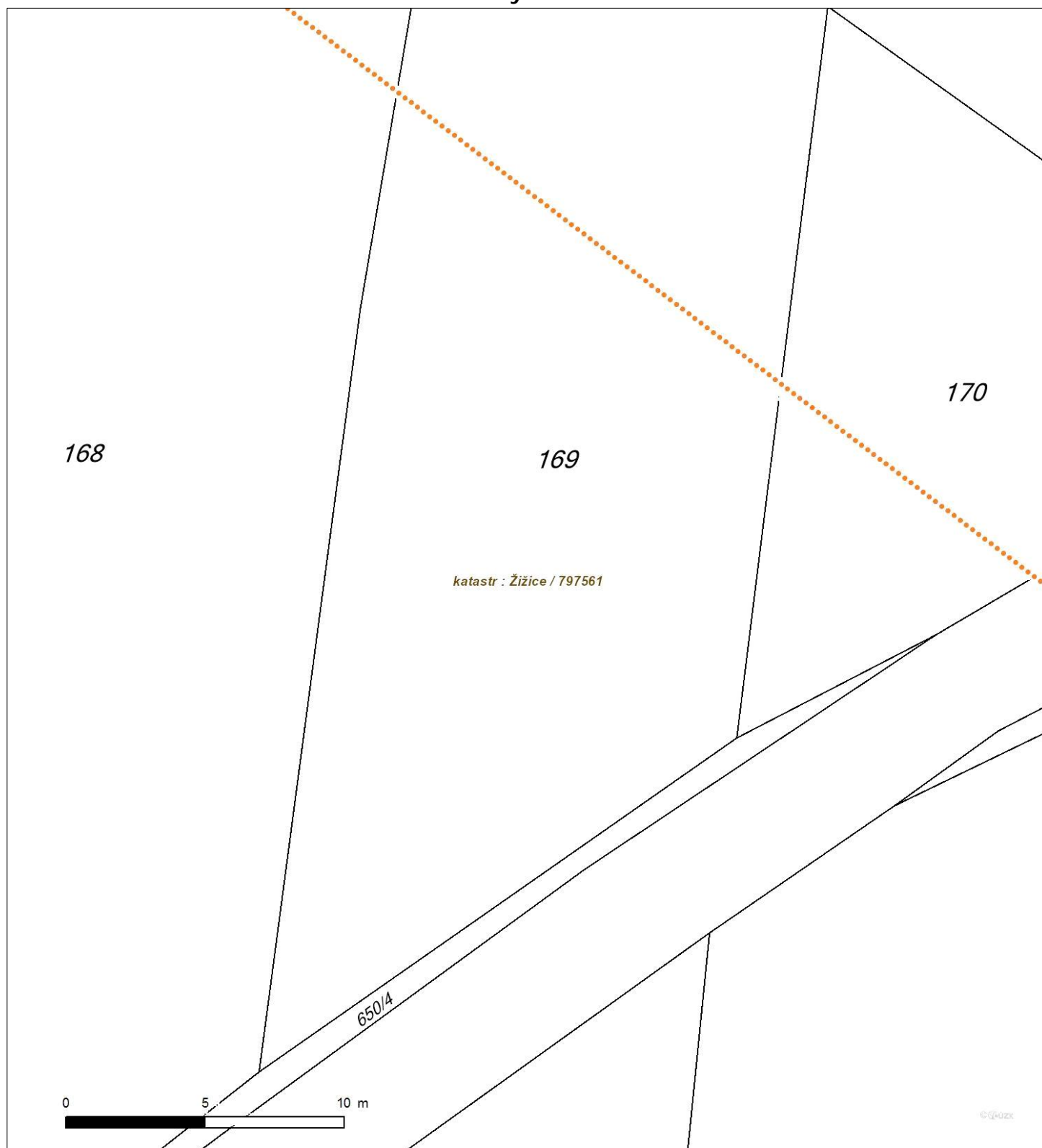
Není-li zobrazena katastrální mapa, zadejte žádost znovu. Katastrální mapa je generována prostřednictvím externí WMS služby, jejíž provoz nezajišťuje společnost ČEZ Distribuce, a. s.



Platí pouze se sdělením číslo 0100926540.

Zakreslené polohy zařízení v příloze jsou pouze informativní.

## Situace výkres - list 12



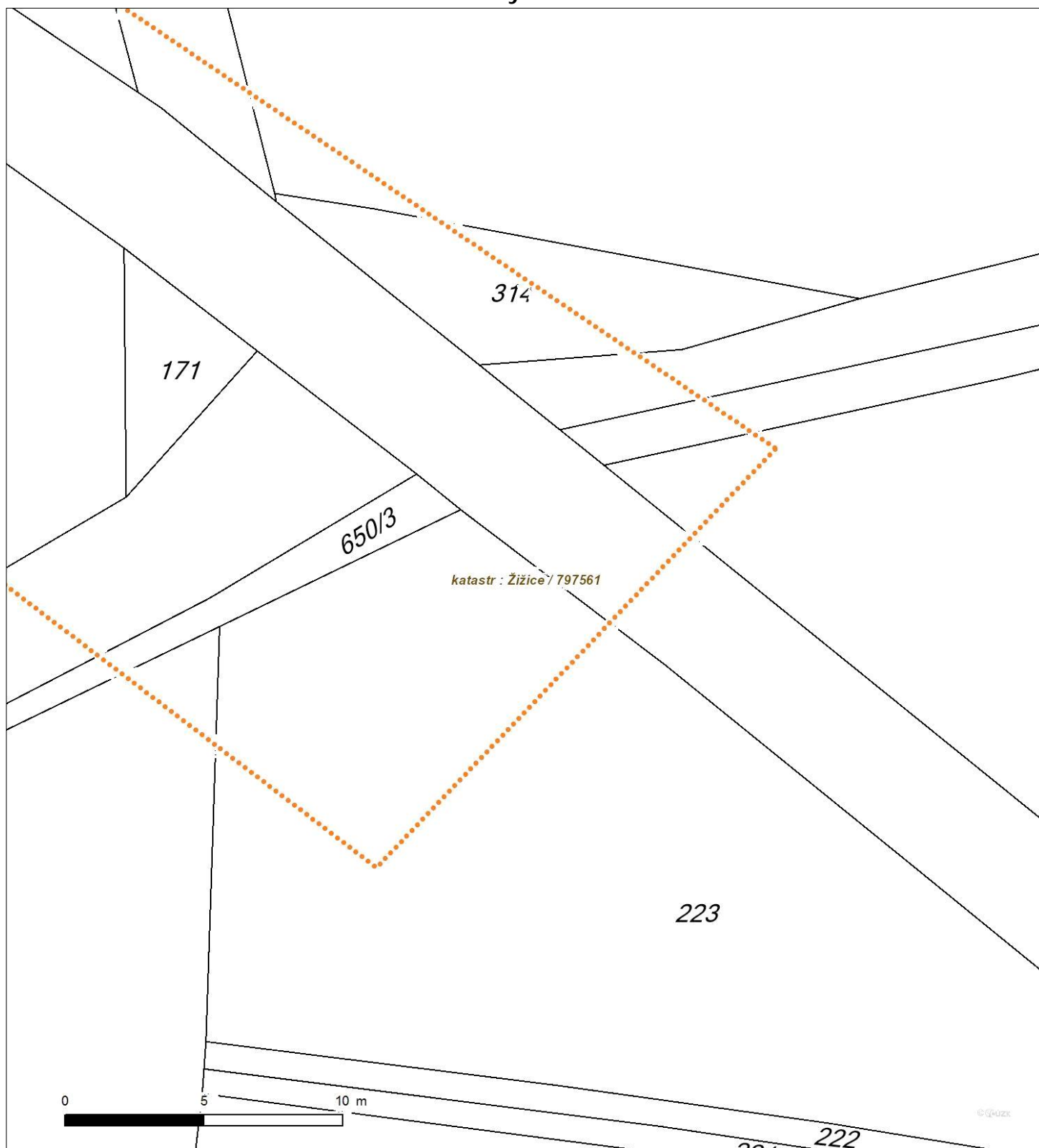
Není-li zobrazena katastrální mapa, zadejte žádost znovu. Katastrální mapa je generována prostřednictvím externí WMS služby, jejíž provoz nezajišťuje společnost ČEZ Distribuce, a. s.



Platí pouze se sdělením číslo 0100926540.

Zakreslené polohy zařízení v příloze jsou pouze informativní.

## Situční výkres - list 13



Není-li zobrazena katastrální mapa, zadejte žádost znovu. Katastrální mapa je generována prostřednictvím externí WMS služby, jejíž provoz nezajišťuje společnost ČEZ Distribuce, a. s.



---

ŽADATEL

4roads s.r.o.

---

NA E ZNAČKA  
0200754894

V IZUJE / LINKA  
841 842 843

V ZENO DNE  
21.05.2018

---

**Sdělení o existenci komunikačního vedení společnosti Telco Pro Services a. s.**

Název akce: III/23644 Slaný Žižice

čel: Informativní

Vážený zákazníku,  
dovolujeme si reagovat na Vaši žádost číslo 0200754894 ze dne 18.05.2018, která se týkala sdělení o existenci komunikačního zařízení na Vámi určeném zájmovém území.

Dle vědomí společnosti Telco Pro Services, a. s., se na Vámi vymezeném zájmovém území:  
**nenachází komunikační zařízení v majetku společnosti Telco Pro Services a. s.**

Zároveň si Vás dovoluujeme upozornit, že není vyloučeno, že se ve Vámi vymezeném zájmovém území nachází jiné zařízení, které není v majetku společnosti Telco Pro Services, a. s.

Toto sdělení je platné do 21.05.2019.

V souvislosti s výše uvedeným si Vás dovoluujeme upozornit, že sdělení o existenci či neexistenci sítí představuje skutečnosti tvořící obchodní tajemství společnosti Telco Pro Services, a. s. Poskytnuté informace jsou dále také důvěrnými informacemi společnosti Telco Pro Services, a. s. Z výše uvedených důvodů si Vás proto společnost Telco Pro Services, a. s., dovoluje upozornit, že s poskytnutými informacemi je potřeba nakládat dle platných právních předpisů, v opačném případě se vystavujete postihu ve smyslu platné právní úpravy. V této souvislosti si Vás dovoluujeme rovněž upozornit, že požadované informace nesmí být předány, sděleny, využity, zpřístupněny, či jiným způsobem postoupeny na jakoukoli třetí osobu bez předchozího prokazatelného souhlasu společnosti Telco Pro Services, a. s. Informace o existenci sítí mohou být využity pouze pro účel, pro který byly vyžádány.

S pozdravem



Telco Pro Services, a. s.  
Duhová 1531/3  
140 00 Praha 4  
IČ: 291 48 278  
(16)

Jiří Cimpel

Telco Pro Services, a. s.

**Přílohy**

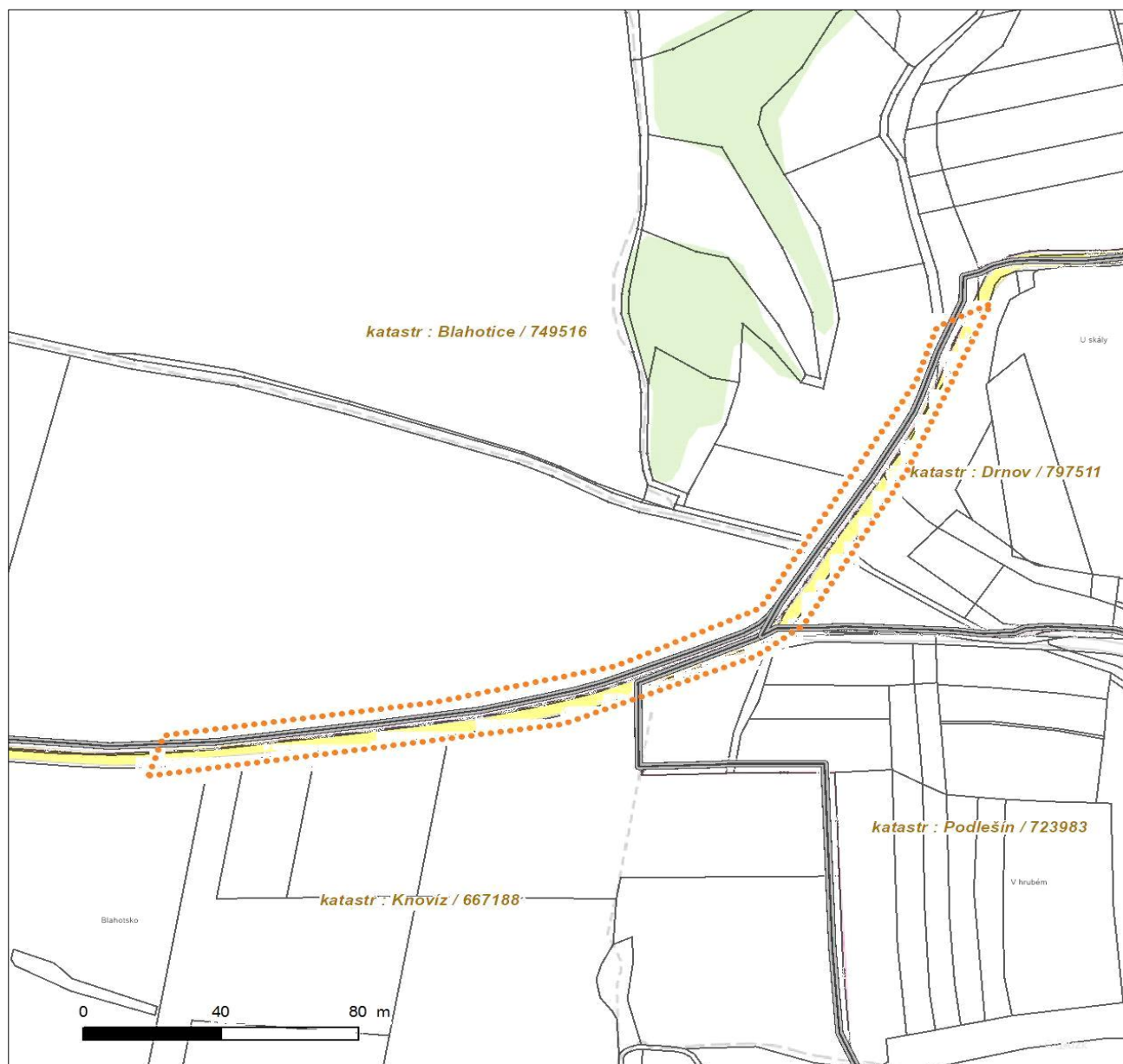
Situační výkres zájmového území



Platí pouze se sdělením číslo 0200754894.

Zakreslené polohy zařízení v příloze jsou pouze informativní.

### Situační výkres zájmového území



#### LEGENDA

- |                                   |                                |
|-----------------------------------|--------------------------------|
| ■ ■ ■ ■ ■ Nadzemní optické vedení | ■ ■ ■ Radioreléový spoj vzduch |
| — Podzemní optické vedení         | ..... Zájmové území            |
| - - - Nadzemní metalické vedení   | == Hranice katastrálního území |
| — Podzemní metalické vedení       |                                |



---

ŽADATEL

4roads s.r.o.

---

NA E ZNAČKA  
0200754893

V IZUJE / LINKA  
841 842 843

V ZENO DNE  
21.05.2018

---

**Sdělení o existenci komunikačního vedení společnosti Telco Pro Services a. s.**

Název akce: III/23644 Slaný Žižice

čel: Informativní

Vážený zákazníku,  
dovolujeme si reagovat na Vaši žádost číslo 0200754893 ze dne 18.05.2018, která se týkala sdělení o existenci komunikačního zařízení na Vámi určeném zájmovém území.

Dle vědomí společnosti Telco Pro Services, a. s., se na Vámi vymezeném zájmovém území:  
**nenachází komunikační zařízení v majetku společnosti Telco Pro Services a. s.**

Zároveň si Vás dovoluujeme upozornit, že není vyloučeno, že se ve Vámi vymezeném zájmovém území nachází jiné zařízení, které není v majetku společnosti Telco Pro Services, a. s.

Toto sdělení je platné do 21.05.2019.

V souvislosti s výše uvedeným si Vás dovoluujeme upozornit, že sdělení o existenci či neexistenci sítí představuje skutečnosti tvořící obchodní tajemství společnosti Telco Pro Services, a. s. Poskytnuté informace jsou dále také důvěrnými informacemi společnosti Telco Pro Services, a. s. Z výše uvedených důvodů si Vás proto společnost Telco Pro Services, a. s., dovoluje upozornit, že s poskytnutými informacemi je potřeba nakládat dle platných právních předpisů, v opačném případě se vystavujete postihu ve smyslu platné právní úpravy. V této souvislosti si Vás dovoluujeme rovněž upozornit, že požadované informace nesmí být předány, sděleny, využity, zpřístupněny, či jiným způsobem postoupeny na jakoukoli třetí osobu bez předchozího prokazatelného souhlasu společnosti Telco Pro Services, a. s. Informace o existenci sítí mohou být využity pouze pro účel, pro který byly vyžádány.

S pozdravem



Telco Pro Services, a. s.  
Duhová 1531/3  
140 00 Praha 4  
IČ: 291 48 278  
(16)

Jiří Cimpel

Telco Pro Services, a. s.

**Přílohy**

Situační výkres zájmového území





Platí pouze se sdělením číslo 0200754893.

Zakreslené polohy zařízení v příloze jsou pouze informativní.

### Situační výkres zájmového území



#### LEGENDA

- |                                   |                                    |
|-----------------------------------|------------------------------------|
| ■ ■ ■ ■ ■ Nadzemní optické vedení | ■ ■ ■ ■ ■ Radioreléový spoj vzduch |
| — Podzemní optické vedení         | ..... Zájmové území                |
| - - - Nadzemní metalické vedení   | — Hranice katastrálního území      |
| — Podzemní metalické vedení       |                                    |



---

ŽADATEL

4roads, Karel Fazekas

---

NA E ZNAČKA  
0200756293

V IZUJE / LINKA  
841 842 843

V ZENO DNE  
22.05.2018

---

**Sdělení o existenci komunikačního vedení společnosti Telco Pro Services a. s.**

Název akce: III/23644 Slaný Žižice

čel: Informativní

Vážený zákazníku,  
dovolujeme si reagovat na Vaši žádost číslo 0200756293 ze dne 22.05.2018, která se týkala sdělení o existenci komunikačního zařízení na Vámi určeném zájmovém území.

Dle vědomí společnosti Telco Pro Services, a. s., se na Vámi vymezeném zájmovém území:  
**nenachází komunikační zařízení v majetku společnosti Telco Pro Services a. s.**

Zároveň si Vás dovoluujeme upozornit, že není vyloučeno, že se ve Vámi vymezeném zájmovém území nachází jiné zařízení, které není v majetku společnosti Telco Pro Services, a. s.

Toto sdělení je platné do 22.05.2019.

V souvislosti s výše uvedeným si Vás dovoluujeme upozornit, že sdělení o existenci či neexistenci sítí představuje skutečnosti tvořící obchodní tajemství společnosti Telco Pro Services, a. s. Poskytnuté informace jsou dále také důvěrnými informacemi společnosti Telco Pro Services, a. s. Z výše uvedených důvodů si Vás proto společnost Telco Pro Services, a. s., dovoluje upozornit, že s poskytnutými informacemi je potřeba nakládat dle platných právních předpisů, v opačném případě se vystavujete postihu ve smyslu platné právní úpravy. V této souvislosti si Vás dovoluujeme rovněž upozornit, že požadované informace nesmí být předány, sděleny, využity, zpřístupněny, či jiným způsobem postoupeny na jakoukoli třetí osobu bez předchozího prokazatelného souhlasu společnosti Telco Pro Services, a. s. Informace o existenci sítí mohou být využity pouze pro účel, pro který byly vyžádány.

S pozdravem



Telco Pro Services, a. s.  
Duhová 1531/3  
140 00 Praha 4  
IČ: 291 48 278  
(16)

Jiří Cimpel

Telco Pro Services, a. s.

**Přílohy**

Situační výkres zájmového území



Platí pouze se sdělením číslo 0200756293.

Zakreslené polohy zařízení v příloze jsou pouze informativní.

### Situační výkres zájmového území



#### LEGENDA

- |                           |                             |
|---------------------------|-----------------------------|
| Nadzemní optické vedení   | Radioreléový spoj vzduch    |
| Podzemní optické vedení   | Zájmové území               |
| Nadzemní metalické vedení | Hranice katastrálního území |
| Podzemní metalické vedení |                             |



## PODMÍNKY PRO PROVÁDĚNÍ ČINNOSTÍ V OCHRANNÝCH PÁSMECH PODZEMNÍCH VEDENÍ

Ochranné pásmo podzemních vedení elektrizační soustavy do 110 kV včetně a vedení řídicí, měřicí a zabezpečovací techniky je stanoveno v § 46, odst. (5), Zák. č. 458/2000 Sb., tj. zákona o podmínkách podnikání a o výkonu státní správy v energetických odvětvích a o změně některých zákonů (energetický zákon), ve znění pozdějších předpisů (dále jen energetický zákon), a činí 1 metr po obou stranách krajního kabelu kabelové trasy, nad 110 kV činí 3 metry po obou stranách krajního kabelu.

**V ochranném pásmu podzemního vedení je podle 46 odst. (8) a (10) energetického zákona zakázáno:**

- a) zřizovat bez souhlasu vlastníka těchto zařízení stavby či umisťovat konstrukce a jiná podobná zařízení, jakož i uskladňovat hořlavé a výbušné látky,
  - b) provádět bez souhlasu vlastníka zemní práce,
  - c) provádět činnosti, které by mohly ohrozit spolehlivost a bezpečnost provozu těchto zařízení nebo ohrozit život, zdraví či majetek osob,
  - d) provádět činnosti, které by znemožňovaly nebo podstatně znesnadňovaly přístup k těmto zařízením,
  - e) vysazovat trvalé porosty a přejíždět vedení těžkými mechanizmy.
- Pokud stavba nebo stavební činnost zasahuje do ochranného pásma podzemního vedení, je třeba požádat o písemný souhlas vlastníka nebo provozovatele tohoto zařízení na základě § 46, odst. (8) a (11) energetického zákona.

**V ochranných pásmech podzemních vedení je třeba dále dodržovat následující podmínky:**

1. Dodavatel prací musí před zahájením prací zajistit vytýčení podzemního zařízení a prokazatelně seznámit pracovníky, jichž se to týká, s jejich polohou a upozornit na odchylky od výkresové dokumentace.
2. Výkopové práce do vzdálenosti 1 metr od osy (krajního) kabelu musí být prováděny ručně. V případě provedení sond (ručně) může být tato vzdálenost snížena na 0,5 metru.
3. Zemní práce musí být prováděny v souladu s ČSN 73 6133 Návrh a provádění zemního tělesa pozemních komunikací a při zemních pracích musí být dodrženo Nařízení vlády č. 591/2006 Sb., bližších minimálních požadavků na bezpečnost a ochranu zdraví při práci na staveništích.
4. Místa křížení a souběhy ostatních zařízení se zařízeními energetiky musí být vyprojektovány a provedeny zejména dle ČSN 73 6005, ČSN EN 50 341-1,2, ČSN EN 50341-3-19, ČSN EN 50423-1, ČSN 33 2000-5-52 a PNE 33 3302.
5. Dodavatel prací musí oznámit příslušnému provozovateli distribuční soustavy zahájení prací minimálně 3 pracovní dny předem.
6. Při potřebě přejíždění trasy podzemních vedení vozidly nebo mechanizmy je třeba po dohodě s provozovatelem provést dodatečnou ochranu proti mechanickému poškození.
7. Je zakázáno manipulovat s obnaženými kabely pod napětím. Odkryté kabely musí být za vypnutého stavu řádně vyvěšeny, chráněny proti poškození a označeny výstražnou tabulkou dle ČSN ISO 3864.
8. Před záhozem kabelové trasy musí být provozovatel kabelu vyzván ke kontrole uložení. Pokud tato organizace provádějící zemní práce neprovede, vyhrazuje si provozovatel distribuční soustavy právo nechat inkriminované místo znovu odkrýt.
9. Při záhozu musí být zemina pod kabely řádně udusána, kabely zapískovány a provedeno krytí proti mechanickému poškození.
10. Bez předchozího souhlasu je zakázáno snižovat nebo zvyšovat vrstvu zeminy nad kabelem.
11. Každé poškození zařízení provozovatele distribuční soustavy musí být okamžitě nahlášeno na Kontaktní bezplatnou linku ČEZ Distribuce 800 850 860, která je Vám k dispozici 24 hodin denně, 7 dní v týdnu.
12. Ukončení stavby musí být neprodleně ohlášeno příslušnému provoznímu útvaru.
13. Po dokončení stavby provozovatel distribuční soustavy nesouhlasí s vyhlášením ochranného pásma nových rozvodů, které jsou budovány, protože se již jedná o práce v ochranném pásmu zařízení provozovatele distribuční soustavy. Případné opravy nebo rekonstrukce na svém zařízení nebude provozovatel distribuční soustavy provádět na výjimku z ochranného pásma nebo na základě souhlasu s činností v tomto pásmu.

Případné nedodržení uvedených podmínek bude řešeno příslušným stavebním úřadem nebo nahlášeno Energetickému regulačnímu úřadu jako správní delikt ve smyslu příslušného ustanovení energetického zákona spočívající v porušení zákazu provádět činnosti v ochranných pásmech dle § 46 uvedeného zákona.



## PODMÍNKY PRO PROVÁDĚNÍ ČINNOSTÍ V OCHRANNÝCH PÁSMECH NADZEMNÍCH VEDENÍ

Ochranné pásmo nadzemního vedení podle § 46, odst. (3), Zák. č. 458/2000 Sb., tj. zákona o podmínkách podnikání a o výkonu státní správy v energetických odvětvích a o změně některých zákonů (energetický zákon), ve znění pozdějších předpisů (dále jen energetický zákon) je souvislý prostor vymezený svislými rovinami vedenými po obou stranách vedení ve vodorovné vzdálenosti měřené kolmo na vedení, které činí od krajního vodiče vedení na obě jeho strany:

a) u napětí nad 1 kV a do 35 kV včetně

- pro vodiče bez izolace 7 metrů (resp. 10 metrů u zařízení postaveného do 31. 12. 1994, vyjma lesních průseků, kde rozsah ochranného pásma i do uvedeného data činí 7 metrů),
- pro vodiče s izolací základní 2 metry,
- pro závěsná kabelová vedení 1 metr;

b) u napětí nad 35 kV do 110 kV včetně

- pro vodiče bez izolace 12 metrů (resp. 15 metrů u zařízení postaveného do 31. 12. 1994).
- pro vodiče s izolací základní 5 metrů

Poznámka: Nadzemní vedení nízkého napětí (do 1 kV) není chráněno ochranným pásmem.

Při činnostech prováděných v jeho blízkosti (práce v blízkosti) je nutné dodržet vzdálenosti dané ČSN EN 50110-1 ed. 2.

### **V ochranném pásmu nadzemního vedení je podle 46 odst. (8) a (9) energetického zákona zakázáno:**

1. zřizovat bez souhlasu vlastníka těchto zařízení stavby či umisťovat konstrukce a jiná podobná zařízení, jakož i uskladňovat hořlavé a výbušné látky,
2. provádět bez souhlasu vlastníka zemní práce,
3. provádět činnosti, které by mohly ohrozit spolehlivost a bezpečnost provozu těchto zařízení nebo ohrozit život, zdraví či majetek osob,
4. provádět činnosti, které by znemožňovaly nebo podstatně znesnadňovaly přístup k těmto zařízením,
5. vysazovat chmelnice a nechávat růst porosty nad výšku 3 metry.

Pokud stavba nebo stavební činnost zasahuje do ochranného pásma nadzemního vedení, je třeba požádat o písemný souhlas vlastníka nebo provozovatele tohoto zařízení na základě § 46, odst. (8) a (11) energetického zákona.

### **V ochranných pásmech nadzemních vedení je třeba dále dodržovat následující podmínky:**

1. Při pohybu nebo pracích v blízkosti elektrického vedení vysokého napětí se nesmí osoby, předměty, prostředky nemající povahu jeřábu přiblížit k živým částem - vodičům blíže než 2 metry (dle ČSN EN 50110-1).
2. Jeřáby a jim podobná zařízení musí být umístěny tak, aby v kterékoli poloze byly všechny jejich části mimo ochranné pásmo vedení, a musí být zamezeno vymrštění lana.
3. Je zakázáno stavět budovy nebo jiné objekty v ochranných pásmech nadzemních vedení vysokého napětí.
4. Je zakázáno, provádět veškeré pozemní práce, při kterých by byla narušena stabilita podpěrných bodů - sloupů nebo stožárů.
5. Je zakázáno upevňovat antény, reklamy, ukazatele apod. pod, přes nebo přímo na stožáry elektrického vedení.
6. Dodavatel prací musí prokazatelně seznámit své pracovníky, jichž se to týká s ČSN EN 50110-1.
7. Pokud není možné dodržet body č. 1 až 4, je možné požádat příslušný provozní útvar provozovatele distribuční soustavy o další řešení (zajištění odborného dohledu pracovníka s elektrotechnickou kvalifikací dle Vyhlášky č. 50/1978 Sb., vypnutí a zajištění zařízení, zaizolování živých částí apod.), pokud nejsou tyto podmínky již součástí jiného vyjádření ke konkrétní stavbě.
8. V případě požadavku na vypnutí zařízení po nezbytnou dobu provádění prací je nutné požádat minimálně 2 měsíce před požadovaným termínem. V případě vedení nízkého napětí je možné též požádat o zaizolování části vedení.

Případné nedodržení uvedených podmínek bude řešeno příslušným stavebním úřadem nebo nahlášeno Energetickému regulačnímu úřadu jako správní delikt ve smyslu příslušného ustanovení energetického zákona, spočívající v porušení zákazu provádět činnosti v ochranných pásmech dle § 46 uvedeného zákona.





## PODMÍNKY PRO PROVÁDĚNÍ ČINNOSTÍ V OCHRANNÝCH PÁSMECH ELEKTRICKÝCH STANIC

Ochranné pásmo elektrické stanice je stanoveno v § 46, odst. (6), Zák. č. 458/2000 Sb., tj. zákona o podmínkách podnikání a o výkonu státní správy v energetických odvětvích a o změně některých zákonů (energetický zákon), ve znění pozdějších předpisů (dále jen energetický zákon) a je vymezeno svislými rovinami vedenými ve vodorovné vzdálenosti:

- a) u venkovních el. stanic a dále stanic s napětím větším než 52 kV v budovách 20 metrů od oplocení nebo od vnějšího líce obvodového zdiva,
- b) u stožárových elektrických stanic a věžových stanic s venkovním příívodem s převodem napětí z úrovně nad 1 kV a menší než 52 kV na úroveň nízkého napětí 7 m od vnější hrany půdorysu stanice ve všech směrech,
- c) u kompaktních a zděných el. stanic s převodem napětí z úrovně nad 1 kV a menší než 52 kV na úroveň nízkého napětí 2 metry od vnějšího pláště stanice ve všech směrech,
- d) u vestavěných el. stanic 1 metr od obestavění.

**V ochranném pásmu elektrické stanice je podle 46 odst. (8) a (10) energetického zákona zakázáno:**

1. zřizovat bez souhlasu vlastníka těchto zařízení stavby či umisťovat konstrukce a jiná podobná zařízení, jakož i uskladňovat hořlavé a výbušné látky,
2. provádět bez souhlasu vlastníka zemní práce,
3. provádět činnosti, které by mohly ohrozit spolehlivost a bezpečnost provozu těchto zařízení nebo ohrozit život, zdraví či majetek osob,
4. provádět činnosti, které by znemožňovaly nebo podstatně znesnadňovaly přístup k těmto zařízením.

Pokud stavba nebo stavební činnost zasahuje do ochranného pásma elektrické stanice, je třeba požádat o písemný souhlas vlastníka nebo provozovatele tohoto zařízení na základě § 46, odst. (8) a (11) energetického zákona.

**V ochranném pásmu elektrické stanice je dále zakázáno provádět činnosti které by mohly mít za následek ohrožení bezpečnosti a spolehlivosti provozu stanice nebo zmenšující či podstatně znesnadňující její obsluhu a údržbu a to zejména:**

5. provádět výkopové práce ohrožující zaústění podzemních vedení vysokého a nízkého napětí nebo stabilitu stavební části el. stanice (viz podmínky pro činnosti v ochranných pásmech podzemního vedení),
6. skladovat či umisťovat předměty bránící přístupu do elektrické stanice nebo k rozvaděčům vysokého nebo nízkého napětí,
7. umisťovat antény, reklamy, ukazatele apod.,
8. zřizovat oplocení, které by znemožnilo obsluhu el. stanice.

Případné nedodržení uvedených podmínek bude řešeno příslušným stavebním úřadem nebo nahlášeno Energetickému regulačnímu úřadu jako správní delikt ve smyslu příslušného ustanovení energetického zákona spočívající v porušení zákazu provádět činnosti v ochranných pásmech dle § 46 uvedeného zákona.





4roads s.r.o.  
Ing Karel Fazekas  
Jugoslávských partyzánů 7  
160 00 Praha

Naše značka:  
4382/18/OVP/N

Datum:  
18.5.2018

**Toto vyjádření je vydáváno ve smyslu zákona č. 458/2000 Sb. a zákona č. 183/2006 Sb.,  
má platnost 2 roky od data jeho vydání.**

Věc: III/23644

okres: Kladno  
k.ú.: Blahotice, Žižice, Podlešín, Knovíz, Slaný, Drnov

**NEZASAHUJE do bezpečnostního pásma VTL plynovodu a ochranného pásma  
telekomunikačního vedení NET4GAS, s.r.o.**

V další korespondenci uvádějte vždy číslo našeho vyjádření.

**NET4GAS, s.r.o.**  
Na Hřebenech II 1718/8, P.O.BOX 22  
140 21 Praha 4 - Nusle  
IČ: 27260364  
DIČ: CZ27260364 (43)

Aleš Novák  
Manažer, Dokumentace soustavy

Žádosti o vyjádření k VTL plynovodům a telekomunikačnímu vedení NET4GAS, s.r.o. zasílejte pomocí  
elektronické podatelny: [www.net4gas.cz](http://www.net4gas.cz) (Přepavní soustava - Žádost o vyjádření).



**Příloha k vyjádření: 4382/18/OVP/N**


### **Seznam souřadnic předmětu vyjádření:**

Souřadnice jsou uvedeny v souřadnicovém systému jednotné trigonometrické sítě katastrální (S-JTSK).

#### **Polygon č. 1 / 1**

<b>Y [m]</b>	<b>X [m]</b>
762404.419	1024781.693
762361.733	1024800.320
762268.599	1024808.857
762180.123	1024813.514
761696.955	1024834.399
761344.213	1024858.847
761042.588	1024838.410
760746.255	1024749.510
760657.355	1024564.302
760501.780	1024430.952
760257.305	1024171.661
760049.872	1023971.636
759953.563	1023823.469
759716.497	1023838.286
759205.322	1023912.369
758834.906	1023704.936
759101.606	1023430.828
759234.955	1023230.803
759249.772	1023112.269
759131.239	1022993.736
759020.114	1023245.619
758871.947	1023430.828
758642.289	1023616.036
758612.656	1023801.244
758960.847	1024016.086
759190.505	1024097.577

<b>Y [m]</b>	<b>X [m]</b>
759701.680	1024016.086
760146.180	1024371.685
760390.655	1024623.569
760686.988	1024890.268
760938.871	1024986.577
761390.779	1024986.577
762020.487	1024949.535
762353.862	1024956.943
762516.845	1024808.777



4roads s.r.o.  
Jugoslávských partyzánů 7  
16000 Praha

naše značka  
5001725456

vyřizuje  
Michal Karas

datum  
07.06.2018

Věc:

**III/23644 Slaný - Žižice**

K.ú. - p.č.: Drnov, Žižice, Blahotice, Slaný, Knovíz, Podlešín

Stavebník: 4roads s.r.o., Jugoslávských partyzánů 7, 16000 Praha

Účel stanoviska: Informace o výskytu sítí (formát PDF)

GasNet, s.r.o., jako provozovatel distribuční soustavy (PDS) a technické infrastruktury, zastoupený GridServices, s.r.o., vydává toto stanovisko:

V ZÁJMOVÉM ÚZEMÍ STAVBY SE NACHÁZÍ TATO PLYNÁRENSKÁ ZAŘÍZENÍ A PLYNOVODNÍ PŘÍPOJKY:

VTL OC plynovod DN 300

STL plynovody včetně přípojek

Platí pouze pro území vyznačené v příloze tohoto stanoviska a to 24 měsíců ode dne jeho vydání.

V případě dotčení pozemku v majetku společnosti GasNet, s.r.o. je třeba dále projednat smluvní vztah k tomuto pozemku. Kontakt na projednání naleznete na adrese [www.gasnet.cz/cs/kontaktni-system/](http://www.gasnet.cz/cs/kontaktni-system/), činnost "Smluvní vztahy - pozemky a budovy plynárenských zařízení", případně na NONSTOP zákaznické lince 800 11 33 55.

Za správnost a úplnost dokumentace předložené s žádostí včetně jejího souladu s platnými předpisy plně zodpovídá její zpracovatel. Stanovisko nenahrazuje případná další stanoviska k jiným částem stavby.

V případě další korespondence nebo jednání (např. změna stavby) uvádějte naši značku - 5001725456 a datum tohoto stanoviska. Kontakty jsou k dispozici na [www.gridservices.cz](http://www.gridservices.cz) nebo NONSTOP zákaznická linka 800 11 33 55.

GasNet, s.r.o.  
zastoupená společností GridServices, s.r.o., IČ 279 35 311  
Michal Karas  
Technik externích požadavků  
Odbor zpracování externích požadavků

[michal.karas@innogy.com](mailto:michal.karas@innogy.com)

Přílohy: Orientační zakres plynárenského zařízení, Detailní zakres plynárenského zařízení

GridServices, s.r.o.

Plynárenská 499/1

Zábrdovice

602 00 Brno

T +420532221111

F +420545578571

E [info@gridservices.cz](mailto:info@gridservices.cz)

I [www.gridservices.cz](http://www.gridservices.cz)

IČ: 27935311

DÍČ: CZ27935311

Zapsán do obchodního rejstříku:

Krajský soud v Brně

oddíl C, vložka 57165

26.07.2007

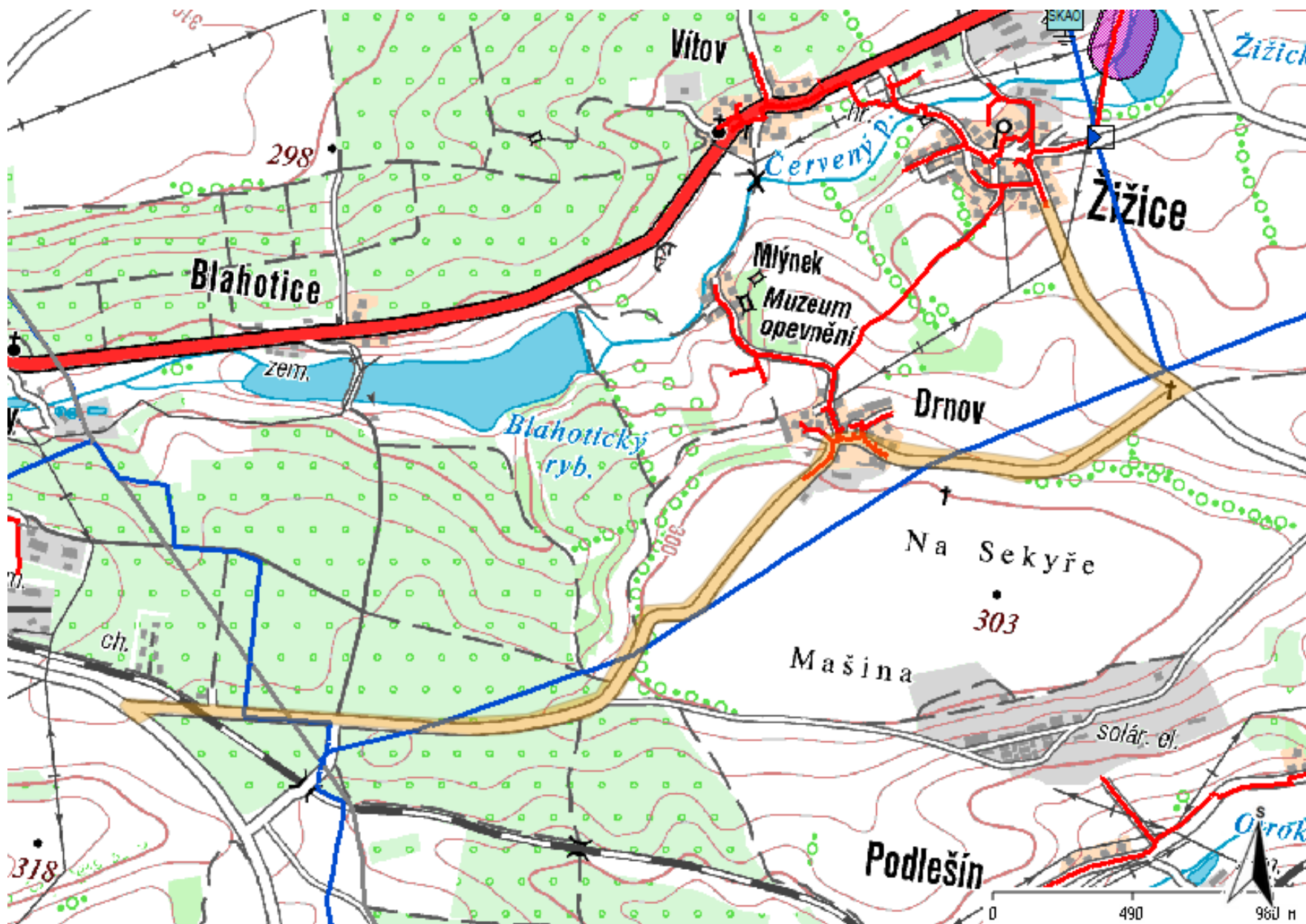
Bankovní spojení:  
Československá obchodní banka,  
a.s.

Číslo účtu: 17837923

Kód banky: 0300

**Příloha: Orientační zakres plynárenského zařízení. Tato příloha je nedílnou součástí stanoviska č. 5001725456 ze dne 07.06.2018.**

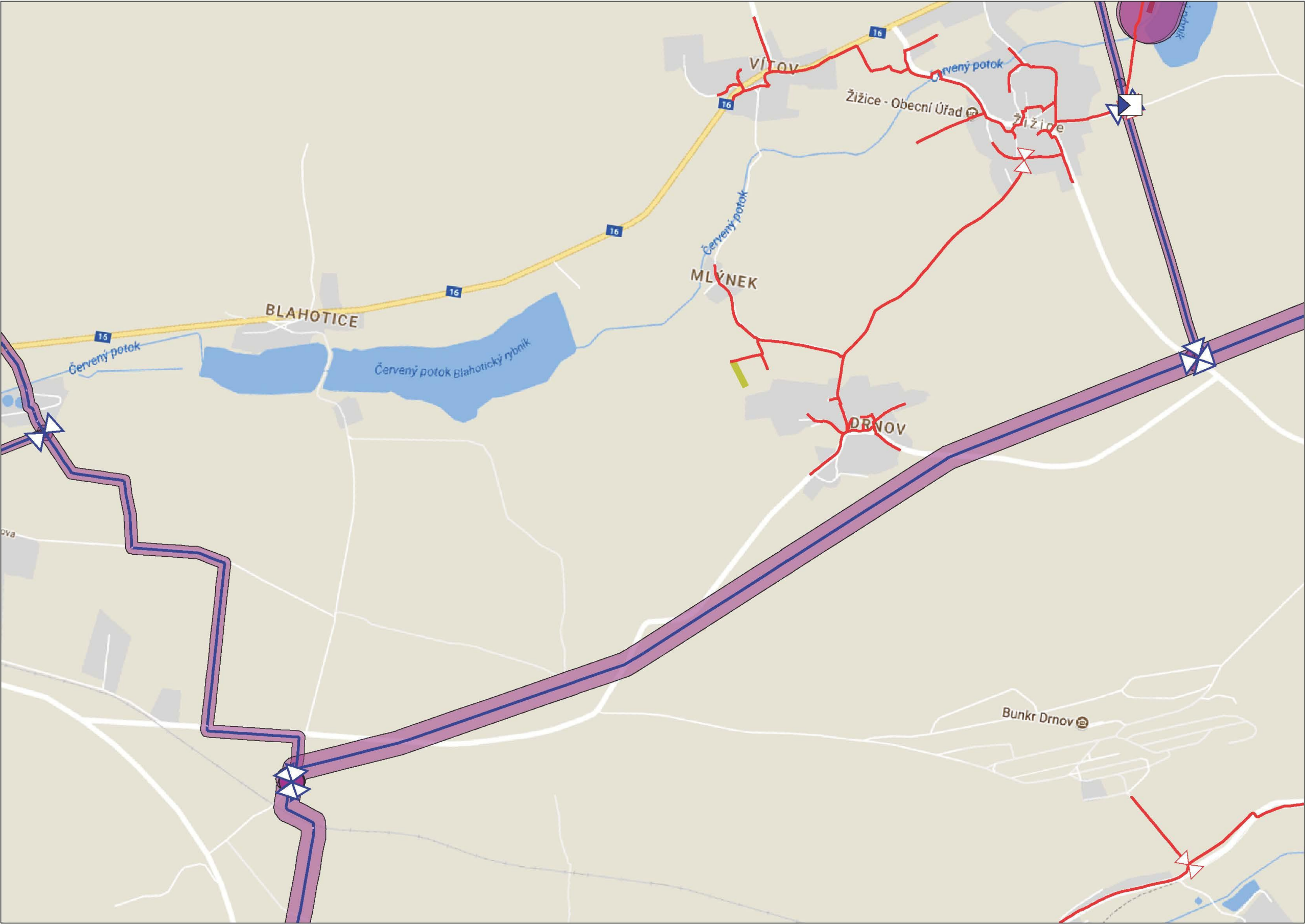
Provozovatel DS: GasNet, s.r.o.; Stavebník: 4roads s.r.o., Jugoslávských partyzánů 7, 16000 Praha. K.ú.: Drnov, Žižice, Blahotice, Slaný, Knovíz, Podlešín.



**Legenda:**

	linie plynovodu
<span style="color: green;">—</span>	NTL
<span style="color: red;">—</span>	STL
<span style="color: blue;">—</span>	VTL
<span style="color: purple;">—</span>	WTL
<span style="color: grey;">---</span>	nefunkční
<span style="color: yellow;">- - -</span>	plánovaná stavba před realizací
<span style="color: brown;">—</span>	ve výstavbě, neuvedeno do provozu
	regulační stanice
<span style="color: black;">---</span>	ochranné zařízení
<span style="color: blue;">---</span>	kabel
<span style="color: red;">---</span>	elektropřípojka
<span style="color: pink;">---</span>	kabel protikoroziční ochrany
<span style="color: pink;">—</span>	anodové uzemnění
	stanice katodové ochrany
<span style="color: pink;">■</span>	pásma vlivu anodového uzemnění SKAO





Legenda:

	linie plynovodu
	NTL
	STL
	VTL
	VVTL
	nefunkční
	plánovaná stavba před realizací
	ve výstavbě, neuvedeno do provozu
	regulační stanice
	ochranné zařízení
	kabel
	elektropřípojka
	kabel protikorozi ochrany
	anodové uzemnění
	stanice katodové ochrany
	pásmo vlivu anodového uzemnění SKAO



**4roads s.r.o.**  
**Ing. Karel Fazekas**  
**Jugoslávských partyzánů 7**  
**160 00 Praha**

---

**Číslo jednací** 1201808630

**Datum** 18.5.2018

**Vyřizuje** Mira Klímová

**telefon** +420 725 079 660

**e-mail** Mira.Klimova@cdt.cz

---

**Věc:** **Souhrnné stanovisko k existenci komunikačního vedení a zařízení ve správě ČD - Telematika a.s. k předprojektové přípravě, studii.**

**Název stavby:** **III/23644**

Při realizaci výše uvedené stavby **NEDOJDE** ke styku se sítí elektronických komunikací, která je chráněna ochranným pásmem dle §102 zák. č. 127/2005 Sb., o elektronických komunikacích.

Toto vyjádření platí pouze pro dokumentaci ověřenou společností ČD - Telematika a.s. a pro rozsah prací na ní vyznačených.

Vyjádření je platné pouze pro zájmové území vyznačené žadatelem včetně důvodu stanoveného žadatelem.

**Vyjádření pozbývá platnosti dne 18.5.2020**

ČD - Telematika a.s.  
Pernerova 2819/2a  
130 00 Praha 3





**4roads s.r.o.**  
**Ing. Karel Fazekas**  
**Jugoslávských partyzánů 7**  
**160 00 Praha**

---

**Číslo jednací** 1201808636

**Datum** 18.5.2018

**Vyřizuje** Mira Klímová

**telefon** +420 725 079 660

**e-mail** Mira.Klimova@cdt.cz

---

**Věc: Souhrnné stanovisko k existenci komunikačního vedení a zařízení ve správě ČD - Telematika a.s. k předprojektové přípravě, studii.**

**Název stavby: III/23644**

Při realizaci výše uvedené stavby **NEDOJDE** ke styku se sítí elektronických komunikací, která je chráněna ochranným pásmem dle §102 zák. č. 127/2005 Sb., o elektronických komunikacích.

Toto vyjádření platí pouze pro dokumentaci ověřenou společností ČD - Telematika a.s. a pro rozsah prací na ní vyznačených.

Vyjádření je platné pouze pro zájmové území vyznačené žadatelem včetně důvodu stanoveného žadatelem.

**Vyjádření pozbývá platnosti dne 18.5.2020**

ČD - Telematika a.s.  
Pernerova 2819/2a  
130 00 Praha 3





Dopis zn.:

Ze dne :

Naše zn.: 1201808629

Vyřizuje.: Klímová Mira

Tel.: +420 972 225 115

FAX:

e-mail : [mira.klimova@cdt.cz](mailto:mira.klimova@cdt.cz)

Datum: 22.5.2018

4roads s.r.o.

Jugoslávských partyzánů 7  
160 00 Praha

Věc: **Souhrnné stanovisko ČD - Telematika a.s. k existenci komunikačního vedení a zařízení v majetku SŽDC s.o. - divize TÚDC, ČD - Telematiky a.s. ke stavebnímu povolení a územnímu řízení. .**

Akce: **III/23644 Slaný - Žižice**

### **Vyjádření pozbývá platnosti dne 22.5.2020**

Při realizaci výše uvedené akce **DOJDE** ke styku s telekomunikačním vedením a zařízením, která jsou chráněna ochranným pásmem dle §102 zák.č.127/2005 Sb.,o elektronických komunikacích.

Toto vyjádření platí jen pro dokumentaci ověřenou organizací ČD - Telematika a.s. a pro rozsah prací na ní vyznačených. Nenahrazuje souhrnné stanovisko SŽDC s.o.

Zařízení: TK Podlešín - Slaný (SŽDC)

Kniha plánů: situace

Přílohy: situace

1x Všeobecné podmínky SŽDC

ČD - Telematika a.s.  
Úsek servis infrastruktury  
Vedoucí okrsku  
Vacek Milan  
v.z. Klímová Mira



ČD-Telematika  
Servis kabelových sítí Praha  
skupina ochrany a dokumentace  
Pod Táborem 369/8a, 190 00 Praha 9  
DIČ: CZ61459445. Tel.: +420 972 225 115  
cdt@cdt.cz, www.cdt.cz

49



Správa železniční dopravní cesty, státní organizace  
Technická ústředna dopravní cesty  
Malletova 10/2363, 190 00 Praha 9 - Libeň

## Všeobecné podmínky pro činnosti na kabelech v majetku Správy železniční dopravní cesty s.o. (ve správě Technické ústředny dopravní cesty)

Schváleno SŽDC – TÚDC č.j.: 4856/2016-SŽDC-TÚDC-ÚATT ze dne: 10. 6. 2016

ČD - Telematika a.s. jako organizace udržující, je na základě smluvního vztahu odpovědná za zajištění provozu, dohledu, servisu a údržby na zařízení telekomunikační infrastruktury Správy železniční dopravní cesty s.o. ve správě Technické ústředny dopravní cesty (dále jen SŽDC)

Stavebník pracující v blízkosti kabelového vedení, nebo manipulující s kabelovým vedením v majetku SŽDC je povinen učinit veškerá potřebná opatření tak, aby nedošlo k poškození nebo zhoršení kvality telekomunikačních vedení a zařízení stavebními pracemi, zejména tím, že zajistí:

- aby projektová dokumentace byla zpracovaná dle platné legislativy. V polohopisných výkresech dokumentace je nutno uvádět železniční kilometry (jestliže se jedná o ochranné pásmo dráhy)
- aby činnosti na majetku SŽDC uvedené již ve stupni dokumentace pro územní řízení byly v souladu s technickými kvalitativními podmínkami staveb státních drah.
- písemné vyrozumění organizaci udržující, o zahájení prací a to nejméně 15 dnů předem
- aby před zahájením zemních prací bylo pracovníky ČD - Telematika a.s. (kontakty naleznete na [www.cdt.cz](http://www.cdt.cz), sekce **O nás – Informace pro stavebníky - Vytyčení trasy telekomunikačního vedení, kontrola na stavbě**) provedeno vytyčení polohy podzemního telekomunikačního vedení a zařízení přímo ve staveništi (trase),
- prokazatelné seznámení pracovníků, kteří budou provádět práce, s polohou vedení (zařízení),
- upozornění organizace provádějící zemní práce na možnou odchylku uloženého vedení (zařízení) od polohy vyznačené ve výkresové dokumentaci,
- upozornění pracovníků, aby dbali při pracích v těchto místech největší opatrnosti a nepoužívali zde nevhodné nářadí, a také ve vzdálenosti nejméně 1,5m po každé straně vyznačené trasy vedení (zařízení) používali pouze ruční kopání
- řádné zabezpečení odkrytého podzemního telekomunikačního vedení (zařízení) proti poškození, zcizení a řádné zajištění výkopů případně včetně osvětlení,
- odpovídající ochranu kabelů a ochranu kabelové trasy dle platných norem, pokud bude trasa kabelů pojižděna vozidly nebo stavební mechanizací,
- ochranu kabelů v místech, kde kabel vystupuje ze země (vstupy do budov, rozvaděčů, na sloupy, trasy kabelu na mostech a propustech, apod.) a také kabelových vedení a závěrů v objektech
- odpovídající ochranu příslušenství kabelových tras (ochranné a označující prvky, tzn. žláby, chráničky, HDPE trubky, kabelové označníky, markery, ...)
- aby organizace provádějící zemní práce zhutnila zeminu pod kabelem před jeho zakrytím po vrstvách (záhozem) a vyzvala ČD - Telematika a.s. (kontakty naleznete na [www.cdt.cz](http://www.cdt.cz), sekce **O nás – Informace pro stavebníky - Vytyčení trasy telekomunikačního vedení, kontrola na stavbě**) k provedení kontroly před zakrytím kabelu, zda není vedení (zařízení) viditelně poškozeno a zda byly dodrženy příslušné normy a stanovené podmínky,
- aby nad kabelovou trasou a v jejím ochranném pásmu byl dodržován zákaz skládek, deponií materiálu, vysazování trvalých porostů a budování zařízení, která by znemožnila přístup ke kabelům. Bez souhlasu správce nesnižovat, ani nezvyšovat vrstvu zeminy nad kabelovou trasou,
- aby při křížení, příp. souběžích podzemních telekomunikačních vedení byla dodržena ČSN 73 6005 „Prostorové uspořádání sítí technického vybavení“,
- aby při provádění zemních prací byla dodržena ČSN 73 3050 „Zemní práce“ zejména čl.20 a 21, ČSN 33 2160 „Předpisy pro ochranu sdělovacích vedení a zařízení před nebezpečnými vlivy trojfázových vedení VN,VVN a ZVV a ČSN 33 2000-5-54 „Uzemnění a ochranné vodiče“
- neprodlené ohlášení každého poškození podzemního telekomunikačního vedení a zařízení organizaci ČD - Telematika a.s. (telefonicky HELP DESK: +420 972 110 000)
- ohlášení ukončení stavby organizaci udržující, včetně správce a jeho pozvání ke kolaudačnímu řízení,
- aby při provádění prací byly respektovány podmínky vyplývající ze zákona 127/2005 Sb., O elektronických komunikacích, zákona 266/1994 Sb., Zákon o drahách a zákonu 183/2006 Sb., Stavební zákon včetně platných prováděcích vyhlášek,
- provedení prací (včetně projektování) na telekomunikačním vedení (zařízení) organizací, jejich pracovníci provádějící práce mají platné příslušné odborné oprávnění k práci na železničním telekomunikačním zařízení, dle zákona o drahách č.266/1994Sb., „Podmínky odborné způsobilosti“ výše uvedeného zákona a vyhl.č.101/1995 Sb., a příslušných výnosů SŽDC (zejména Předpisem SŽDC Zam 1). Toto (časově omezené) oprávnění lze získat složením příslušné odborné zkoušky u ředitelství SŽDC.
- uzavření „Smlouvy o vynucené překládce podzemního komunikačního vedení“ se správcem kabelu (Správa železniční dopravní cesty s.o., Technická ústředna dopravní cesty, Malletova 10/2363, 190 00 Praha 9 – Libeň) v případě kdy je telekomunikační vedení (zařízení) položeno nebo jeho poloha změněna mimo pozemky SŽDC,
- ověření výškového umístění vedení (zařízení) ručně kopanými sondami vzhledem k tomu, že správce neodpovídá za změny provedené bez jeho vědomí nad trasou vedení (zařízení)

**Nedodržení těchto podmínek je hrubým porušením právní povinnosti podle zákona 127/2005 Sb., O elektronických komunikacích, zákona 266/1994 Sb., Zákon o drahách.**

**Případné rozpory nebo výjimky z jednotlivých ustanovení řeší správce SŽDC kterým je: Správa železniční dopravní cesty s.o. Technická ústředna dopravní cesty se sídlem Praha 9 - Libeň, Malletova 10/2363.**

### Obchodní firma

Správa železniční dopravní cesty, státní organizace

Sídlo: Praha 1 – Nové Město, Dlážďená 1003/7, PSČ 110 00

Zápis v obch. rejstříku: Městský soud v Praze, spis. značka A 48384

[www.szdc.cz](http://www.szdc.cz)

### Doručovací adresa:

Správa železniční dopravní cesty, státní organizace

Technická ústředna dopravní cesty,

Malletova 10/2363, 190 00 Praha 9 – Libeň

[www.tudc.cz](http://www.tudc.cz)

### Technická ústředna založena 1957



URS is a member of Register of Standard Holdings Ltd. UKAS is a member of Register of Standard Holdings Ltd. Tato logo prokazuje, že TÚDC má zaveden integrovaný systém managementu zajišťující soulad s normou ISO 9001 a ISO 27001. Nevztahují se na dodávky služeb nebo výrobků.



